



**LINNA**  
ORIENTEERUMINE



RMK  
ORIENTEERUMIS-  
PÄEVAKUD

## **Linnaorienteerumise päevak 12.01.2025**

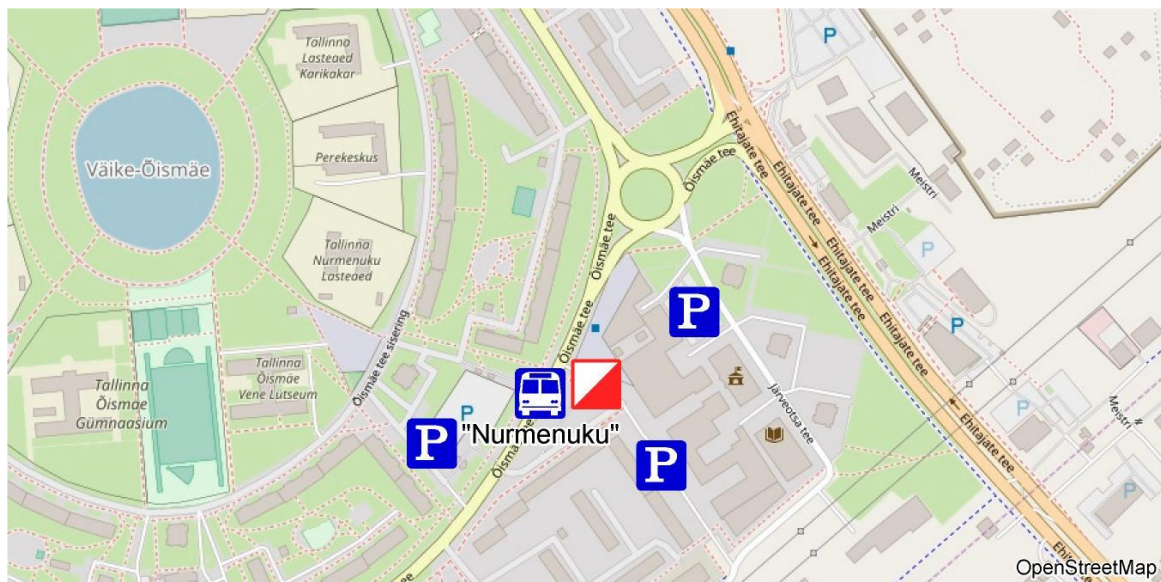
### **lisainformatsioon**

#### **AJAKAVA**

- Start on avatud kell 11:00 – 12:30
- Finiš suletakse kell 13:00
- Registreerimine toimub kohapeal
- Osavõtutasud on vastavalt üldjuhendile.

#### **ASUKOHT**

Päevak toimub Haabersti linnaosa lipuväljakul Nurmenuku keskuse juures. Kohale saab bussiga Nurmenuku bussipeatusest. Parkida saab ümbruskaudsetesse parklatesse ja tänavate äärde. Stardikoht on teisel pool Õismäe teed.



## RAJAD

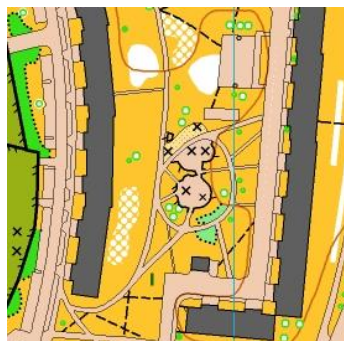
RADA	PIKKUS	KP-sid	NIMETUS	
PUNANE	6,0 km	20	PIKK	
ORANŽ	4,5 km	15	KESKMINE	
ROHELINE	2,7 km	13	LÜHIKE	
SININE	1,4 km	9	ALUSTAJAD	
VALIK		kuni 29	VALIK	

Värvi nimetusega rajad PUNANE kuni SININE on suundorienteerumine, mis tähendab, et kontrollpunktid läbitakse kaardil näidatud järjekorras, alustades esimesest jne kuni finišini. VALIK on valikorienteerumine.





## KAART

Mõõtkava 1:5000  
Samakõrgusjoonte vahe 2,5 m  
Kaardistatud 2023.-2024. aastal  
Kaardi autor Marek Karm

Kaardinäidised:



Vastavalt sprindiorienteerumise reeglitele on mitmete objektide ületamine või läbimine keelatud. Kuigi need objektid võivad olla füüsiliselt läbitavad, peavad osalejad siiski liikumisel juhinduma kaardist. Ka kontrollpunkti märkimine läbi aia või heki on keelatud. Korraldajad paluvad ausa mängu järgimist kõikidelt osalejatelt. See aitab vältida probleeme maaomanikega ning tagab ausa spordirõõmu kõigile.

	201	Kõrge kalju		521.1	Ületamatu müür		707	Keeluala piir
	301	Veekogu		524	Kõrge/ületamatu aed		709	Keeluala
	304	Ületamatu jõgi/ kraav		526.1	Hoone		710	Keeluala
	309	Ületamatu soo		528.1	Hoov		711	Keelatud teelõik
	421	Ületamatu taimestik (hekid)		534	Kõrge/ületamatu torujuhe		714	Ajutine keeluala
	521	Kõrge kiviaed						

## MAASTIK

Väike-Õismäe „ringlinn“. Kortermajad ja nende vahelised haljasalad, koolide territooriumid, tiik seda ümbritseva pargiga.

Huvitavat lugemist Väike-Õismäe kohta: [Ehitus ja Arhitektuur 2-1987](#), [Eesti Päevaleht 2017](#)

## OHUD

Orienteerumisrajal liikudes, tuleb olla mõnevõrra tähelepanelikum. Peamised ohukohad:

- Tänavatel jooksmine ja nende ületamine
- Pesunõõrid jm tehiseobjektid, millele otsajooksmist tasub vältida

## KORRALDAJAD

Projektijuht  
Ajavõtt  
Rajameister

Tomi-Andre Piirmets  
Piibe Tammemäe  
Markus Rene Pae

## TOETAJAD & PARTNERID

