



Linnaorienteerumise päevak 01.12.2024

lisainformatsioon

AJAKAVA

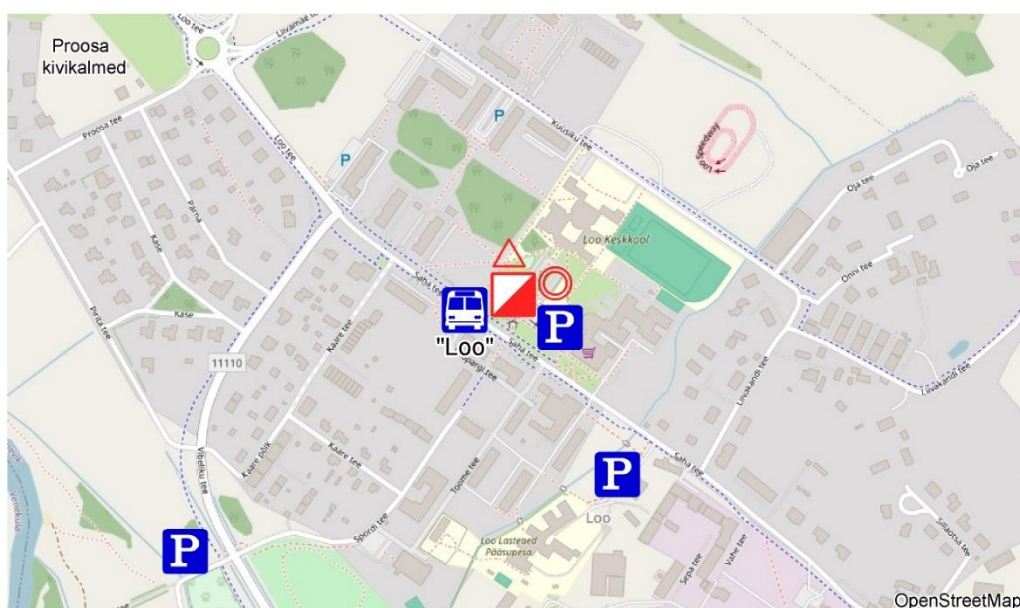
- Start on avatud kell 11:00 – 12:30
- Finiš suletakse kell 13:00
- Registreerimine toimub kohapeal
- Osavõtutasud on vastavalt üldjuhendile.

ASUKOHT

Päevak toimub Loo Keskkooli esisel parkimisplatsi servas. Parkida saab läheduses olevatesse avalikesse parklatesse või pisut eemale vastavalt skeemile. Kohale saab ka [maakonnasisese bussiliinidega](#):

Nr 103	Tallinna bussijaam → Loo	10:50 – 11:18
Nr 104A	Balti jaam 5 → Loo	11:12 – 11:45
Nr 103	Loo → Tallinna bussijaam	12:26 – 12:53
Nr 104A	Loo → Balti jaam	12:29 – 13:00

[Rongiga](#) saab tulla Lagedile, kust on päevakule näiteks jalgrattaga sõita 4,7 km.



RAJAD

RADA	PIKKUS	KP-sid	NIMETUS	
PUNANE	5,4 km	29	PIKK	Red
ORANŽ	4,3 km	26	KESKMINE	Yellow
ROHELINE	3,4 km	17	LÜHIKE	Green
SININE	1,6 km	10	ALUSTAJAD	Blue
SEIKLUS	5,5 km	18	SEIKLUS	Grey
VALIK		kuni 30	VALIK	

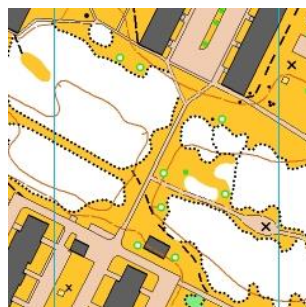
Värvi nimetusega rajad PUNANE kuni SININE on suundorienteerumine, mis tähendab, et kontrollpunktid läbitakse kaardil näidatud järjekorras, alustades esimesest jne kuni finišini. SEIKLUS on seiklusrada, mis on tavaline orienteerumisrada mälu-o formaadis. Pärast stardimärget võib minna kaarti vaatama stardikoha ligiduses. VALIK on valikorienteerumine, mis tähendab, et kontrollpunktide läbimise järjekord ja arvukus on osaleja enda valida. Raja läbimine lõppeb finišis.

KAART






Mõõtkava 1:4000
Samakõrgusjoonte vahe 2,5 m
Kaardistatud 2024. aastal
Kaardi autor M. Karm

NB! Uue maastiku ja kaardi esmakasutus!

Kaardinäidised:



Vastavalt sprindiorienteerumise reeglitele on mitmete objektide ületamine või läbimine keelatud. Kuigi need objektid võivad olla füüsiliselt läbitavad, peavad osalejad siiski liikumisel juhinduma kaardist. Ka kontrollpunkti märkimine läbi aia või heki on keelatud. Korraldajad paluvad ausa mängu järgimist kõikidelt osalejatelt. See aitab vältida probleeme maaomanikega ning tagab ausa spordirõõmu kõigile.

	201	Kõrge kalju		521.1	Ületamatu müür		707	Keeluala piir
	301	Veekogu		524	Kõrge/ületamatu aed		709	Keeluala
	304	Ületamatu jõgi/ kraav		526.1	Hoone		710	Keeluala
	309	Ületamatu soo		528.1	Hoov		711	Keelatud teelõik
	421	Ületamatu taimestik (hekid)		534	Kõrge/ületamatu torujuhe		714	Ajutine keeluala
	521	Kõrge kiviaed						

MAASTIK

Loo alevik – koermajade ja haljasaladega piirkonnad, aedlinn iseloomuliku tänavavõrgustikuga, kooli ja lasteaia ümbruse haljasalad, jõe ümbruse haljasalad.

OHUD

Orienteerumisrajal liikudes, tuleb olla mõnevõrra tähelepanelikum. Peamised ohukohad:

- Avatud liiklusega tänavad ja nende ületamine ülekäiguradade kaudu

KORRALDAJAD

Projektijuht	Tomi-Andre Piirmets
Ajavõtt	Piibe Tammemäe
Rajameister	Marek Karm

TOETAJAD & PARTNERID

