



LINNA
ORIENTEERUMINE



RMK
ORIENTEERUMIS-
PÄEVAKUD

Linnaorienteerumise päevak 10.11.2024

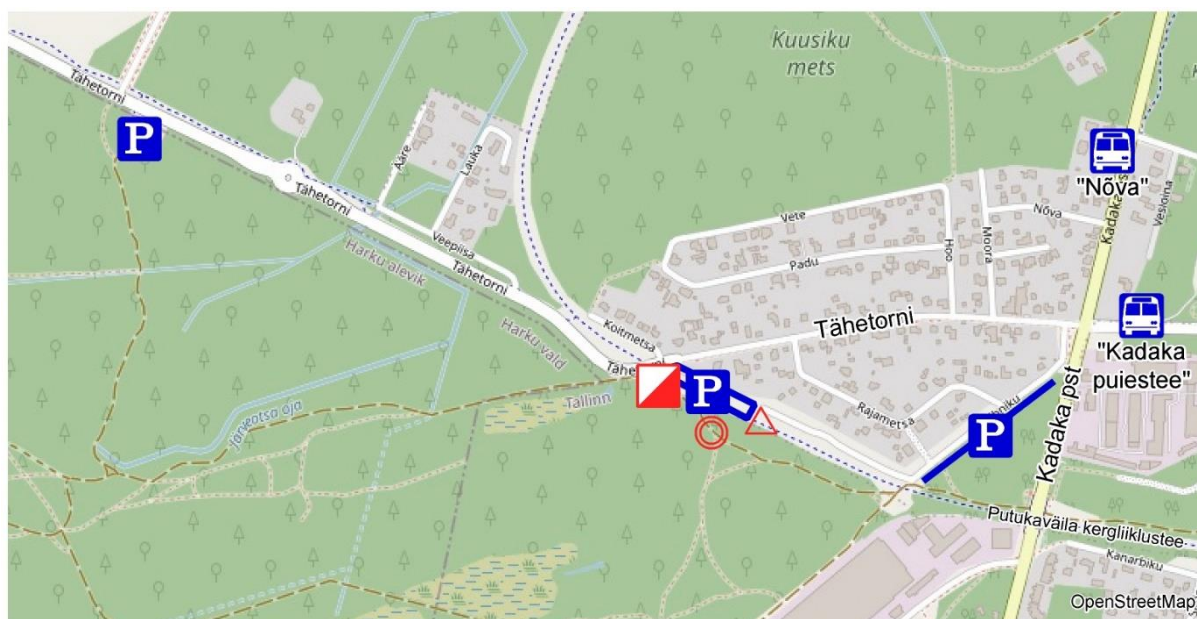
lisainformatsioon

AJAKAVA

- Start on avatud kell 11:00 – 12:30
- Finiš suletakse kell 13:00
- Registreerimine toimub kohapeal
- Osavõtutasud on vastavalt üldjuhendile.

ASUKOHT

Päevaku keskus on Tähetorni tn ja Putukaväila kergliiklustee ristumise juures. Autosid saab parkida läheduses olevasse parklasse. Kaugemad parkimisvõimalused on Harku terviseradade lääneparkla või Tihniku tn servas, kus parkimine pole keelatud. Lähimad bussipeatused on „Kadaka puiestee“ ja „Nõva“. Kadaka pst viadukt on endiselt ehitamisel ja läbisõiduks suletud.



RAJAD

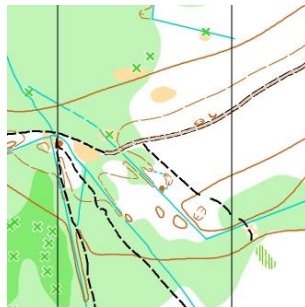
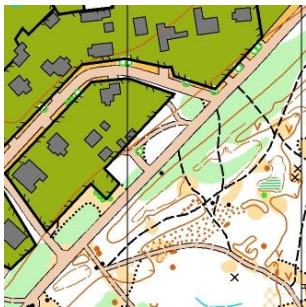
RADA	PIKKUS	KP-sid	NIMETUS	
PUNANE	4,4 km	16	PIKK	Red
ORANŽ	3,6 km	14	KESKMINE	Yellow
ROHELINE	2,5 km	12	LÜHIKE	Green
SININE	1,5 km	7	ALUSTAJAD	Blue
SEIKLUS	3,9 km	11	SEIKLUS	Grey
VALIK		kuni 22	VALIK	

Värvi nimetusega rajad PUNANE kuni SININE on suundorienteerumine, mis tähendab, et kontrollpunktid läbitakse kaardil näidatud järjekorras, alustades esimesest jne kuni finišini. SEIKLUS on seiklusrada, mis on tavaline orienteerumISRADA, mille kaardilt on eemaldatud taimestiku pindobjektid (kollased ja rohelised värvid). VALIK on valikorienteerumine, mis tähendab, et kontrollpunktide läbimise järjekord ja arvukus on osaleja enda valida. Raja läbimine lõppeb finišis.






KAART

Mõõtkava 1:5000
Samakõrgusjoonte vahe 2,5 m
Kaardistatud 2024. aastal
Kaardi autor D. Shved

Kaardinäidised:



Vastavalt sprindiorienteerumise reeglitele on mitmete objektide ületamine või läbimine keelatud. Kuigi need objektid võivad olla füüsiliselt läbitavad, peavad osalejad siiski liikumisel juhinduma kaardist. Ka kontrollpunkti märkimine läbi aia või heki on keelatud. Korraldajad paluvad ausa mängu järgimist kõikidelt osalejatelt. See aitab vältida probleeme maaomanikega ning tagab ausa spordirõõmu kõigile.

	201	Kõrge kalju		521.1	Ületamatu müür		707	Keeluala piir
	301	Veekogu		524	Kõrge/ületamatu aed		709	Keeluala
	304	Ületamatu jõgi/ kraav		526.1	Hoone		710	Keeluala
	309	Ületamatu soo		528.1	Hoov		711	Keelatud teelõik
	421	Ületamatu taimestik (hekid)		534	Kõrge/ületamatu torujuhe		714	Ajutine keeluala
	521	Kõrge kiviaed						

MAASTIK

Kuusiku mets ja Vana-Mustamäe asumi läänepoolne osa. Kuusiku mets on Linnaorienteerumise päevakute sarjas varem kasutamata metsamaastik, mille läbitaud on varieeruv – heast halvani. Reljeef on tasane mõne väikeste pinnavormidega. Maastikul leidub kraave. Vana-Mustamäe asum on aedlinnaalik piirkond mitmete tänavatega. Kaardile kantud keelualadesse mitte siseneda – hoone ehitustööd metsas, tihedama liiklusega tänavad ning Kadaka pst viadukti ehitustööd.

OHUD

Orienteerumisrajal liikudes, tuleb olla mõnevõrra tähelepanelikum. Peamised ohukohad:

- Avatud liiklusega tänavad ja nende ületamine ülekäiguradade kaudu
- Tuulemurd / maha kukkunud puud metsas

KORRALDAJAD

Projektijuht	Tomi-Andre Piirmets
Ajavõtt	Piibe Tammemäe
Rajameister	Lauri Malsroos

TOETAJAD & PARTNERID

