



LINNA
ORIENTEERUMINE



RMK
ORIENTEERUMIS-
PÄEVAKUD

Linnaorienteerumise päevak 03.11.2024

lisainformatsioon

AJAKAVA

- Start on avatud kell 11:00 – 12:30
- Finiš suletakse kell 13:00
- Registreerimine toimub kohapeal
- Osavõtutasud on vastavalt üldjuhendile.

ASUKOHT

Päevak toimub Stroomi ranna lõunapoolses parklas, mis on Lahepea tänava lõpus. Lähim bussipeatus on „Humala“, kus peatuvad mitmed bussiliinid. Bussipeatusest parklasse on 800 m.



RAJAD

RADA	PIKKUS	KP-sid	NIMETUS	
PUNANE	5,8 km	24	PIKK	Red
ORANŽ	4,4 km	19	KESKMINE	Yellow
ROHELINE	2,9 km	10	LÜHIKE	Green
SININE	1,2 km	9	ALUSTAJAD	Blue
SEIKLUS	5,2 km	11	SEIKLUS	Grey
MTBO	6,5 km	19	RATTA-O	Grey
VALIK		kuni 31	VALIK	

Värvi nimetusega rajad PUNANE kuni SININE on suundorienteerumine, mis tähendab, et kontrollpunktid läbitakse kaardil näidatud järjekorras, alustades esimesest jne kuni finišini. SEIKLUS on seiklusrada, mis on tavaline rada ajaloolise topograafilise kaardiga, millele on lisatud tänapäevased rajad ja hooned. MTBO on rattaorienteerumise rada.





KAART

Möötkava 1:5000
Samakõrgusjoonte vahe 2,5 m
Kaardistatud 2022. aastal
Kaardi autor D. Shved

Kaardinäidised:



Vastavalt sprindiorienteerumise reeglitele on mitmete objektide ületamine või läbimine keelatud. Kuigi need objektid võivad olla füüsiliselt läbitavad, peavad osalejad siiski liikumisel juhinduma kaardist. Ka kontrollpunkti märkimine läbi aia või heki on keelatud. Korraldajad paluvad ausa mängu järgimist kõikidelt osalejatelt. See aitab vältida probleeme maaomanikega ning tagab ausa spordirõõmu kõigile.

	201	Kõrge kalju		521.1	Ületamatu müür		707	Keeluala piir
	301	Veekogu		524	Kõrge/ületamatu aed		709	Keeluala
	304	Ületamatu jõgi/ kraav		526.1	Hoone		710	Keeluala
	309	Ületamatu soo		528.1	Hoov		711	Keelatud teelõik
	421	Ületamatu taimestik (hekid)		534	Kõrge/ületamatu torujuhe		714	Ajutine keeluala
	521	Kõrge kiviaed						

MAASTIK

Maastik on tasane ning reljeefivorme on vähe, nii positiivseid (piklikud madalad vallid) kui negatiivseid (piklikud soised lohusüsteemid). Metsa läbitavus on valdavalt väga hea ja hea. Leidub ka kehvema läbitavusega kohti ja kõrgemapoolse rohuga lagendikke. Maastikul on väga palju erineva laiusega radasid.

OHUD

Orienteerumisrajal liikudes, tuleb olla mõnevõrra tähelepanelikum. Peamised ohukohad:

- Jalgratturid kergliiklusteedel

KORRALDAJAD

Projektijuht
Ajavõtt
Rajameister

Tomi-Andre Piirmets
Piibe Tammemäe
Lauri Malsroos

TOETAJAD & PARTNERID

