



LINNA
ORIENTEERUMINE



RMK
ORIENTEERUMIS-
PÄEVAKUD

Linnaorienteerumise päevak 09.09.2024

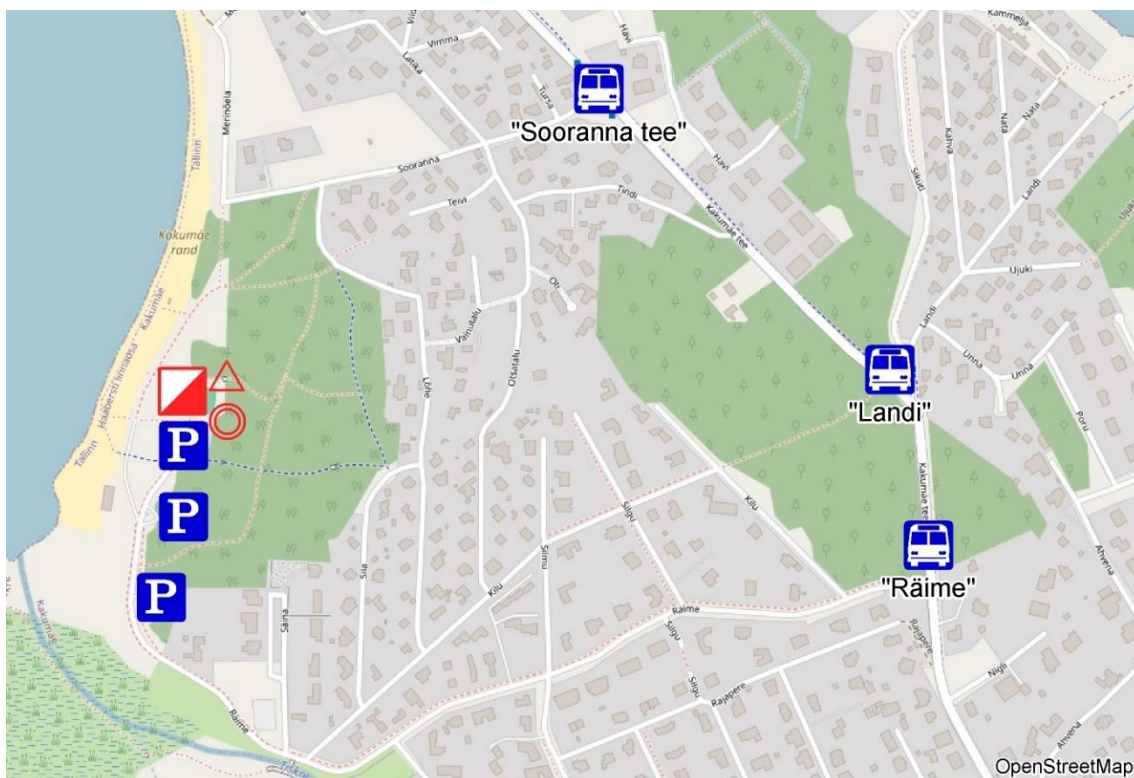
lisainformatsioon

AJAKAVA

- Start on avatud kell 17:00 – 19:30
- Finiš suletakse kell 20:00
- Registreerimine toimub kohapeal
- Osavõtutasud on vastavalt üldjuhendile.

ASUKOHT

Päevak toimub Kakumäe rannas, mille juures on autoparklad, milleni jõudmiseks tuleb sõita mööda Räime tänavat. Lähimad bussipeatused on „Sooranna tee“, „Landi“ ja „Räime“, kust stardi asukohta on vastavalt 650m, 1,3 km ja 1,3 km.



RAJAD

RADA	PIKKUS	KP-sid	NIMETUS	
PUNANE	7,6 km	21	PIKK	
ORANŽ	5,3 km	18	KESKMINE	
ROHELINE	3,6 km	11	LÜHIKE	
SININE	1,4 km	8	ALUSTAJAD	
SEIKLUS	5,7 km	19	SEIKLUS	
MTBO	8,7 km	18	RATTA-O	
VALIK		kuni 24	VALIK	

Värvi nimetusega rajad PUNANE kuni SININE on suundorienteerumine, mis tähendab, et kontrollpunktid läbitakse kaardil näidatud järjekorras, alustades esimesest jne kuni finišini. SEIKLUS on seiklusrada, mis on rada, kus osa kaardist on asendatud kaldaerofotoga. MTBO on rattaorienteerumise rada.

Rajad on vahelduseks keskmisest pikemad.





KAART

Mõõtkava 1:5000
Samakõrgusjoonte vahe 2,5 m
Kaardistatud 2023.-2024. aastal
Kaardi autor M. Karm

Kaardinäidised:



Vastavalt sprindiorienteerumise reeglitele on mitmete objektide ületamine või läbimine keelatud. Kuigi need objektid võivad olla füüsiliselt läbitavad, peavad osalejad siiski liikumisel juhinduma kaardist. Ka kontrollpunkti märkimine läbi aia või heki on keelatud. Korraldajad paluvad ausa mängu järgimist kõikidelt osalejatelt. See aitab vältida probleeme maaomanikega ning tagab ausa spordirõõmu kõigile.

	201	Kõrge kalju		521.1	Ületamatu müür		707	Keeluala piir
	301	Veekogu		524	Kõrge/ületamatu aed		709	Keeluala
	304	Ületamatu jõgi/ kraav		526.1	Hoone		710	Keeluala
	309	Ületamatu soo		528.1	Hoov		711	Keelatud teelõik
	421	Ületamatu taimestik (hekid)		534	Kõrge/ületamatu torujuhe		714	Ajutine keeluala
	521	Kõrge kiviaed						

MAASTIK

Kakumäe ranna ümbrus ja Vismeistri asum. Ranna ümbruses on keskmise läbitavusega mets, mida on võimalik teevalikutega vältida, kui kasutada teid ja radu. Vismeistri asum on ebakorrapärase tänavate võrgustikuga aedlinn.

OHUD

Orienteerumisrajal liikudes, tuleb olla mõnevõrra tähelepanelikum. Peamised ohukohad:

- Avatud liiklusega tänavad

KORRALDAJAD

Projektijuht
Ajavõtt
Rajameister

Tomi-Andre Piirmets
Piibe Tammemäe
Marek Karm

TOETAJAD & PARTNERID

