



LINNA
ORIENTEERUMINE



RMK
ORIENTEERUMIS-
PÄEVAKUD

Linnaorienteerumise päevak 29.07.2024

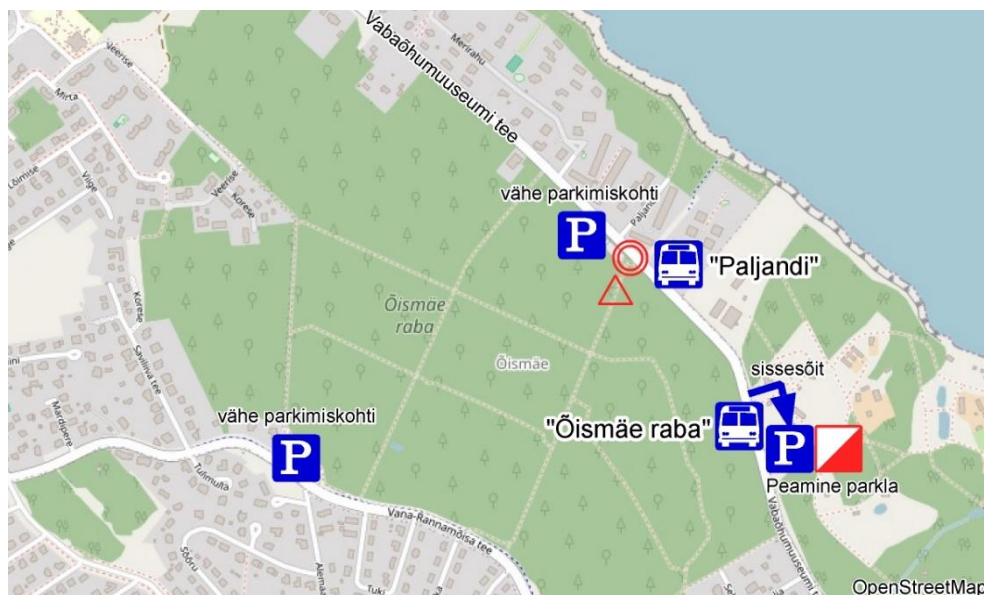
lisainformatsioon

AJAKAVA

- Start on avatud kell 17:00 – 19:30
- Finiš suletakse kell 20:00
- Registreerimine toimub kohapeal
- Osavõtutasud on vastavalt üldjuhendile.

ASUKOHT

Päevak toimub Vabaõhumuuseumi territooriumi põhjapoolseosa juurest, kuhu saab sisse sõita autodega parkimiseks. Parkida saab veel ka terviseraja parkaltesse, aga sealsete kohtade arv on väike. Stardi ja finiši asukohad on ca 400 m eemal. Lähim bussipeatus on „Õismäe raba“ (Kakumäe suunal bussid nr 21, 21A ja 21B ning Haabersti suunal bussid nr 41 ja 41B).



RAJAD

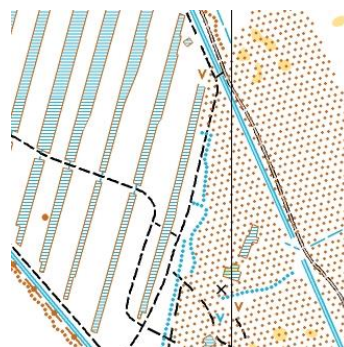
RADA	PIKKUS	KP-sid	NIMETUS	
PUNANE	5,0 km	23	PIKK	
ORANŽ	4,1 km	21	KESKMINE	
ROHELINE	2,7 km	14	LÜHIKE	
SININE	1,3 km	7	ALUSTAJAD	
SEIKLUS	4,2 km	24	SEIKLUS	
VALIK		kuni 25	VALIK	

Värvi nimetusega rajad PUNANE kuni SININE JA metsasprint on suundorienteerumine, mis tähendab, et kontrollpunktid läbitakse kaardil näidatud järjekorras, alustades esimesest jne kuni finišini. SEIKLUS on seiklusrada, mis on tavaline orienteerumisrada „reljeefikaart“ formaadis ehk kaardil on vaid pruuni ja sinise värviga kaardistatud nähtused.





KAART

Möötkava 1:5000
Samakõrgusjoonte vahe 2,5 m
Kaardistatud 2018.-2024. aastal
Kaardi autor Marek Karm

Kaardinäidised:



Vastavalt sprindiorienteerumise reeglitele on mitmete objektide ületamine või läbimine keelatud. Kuigi need objektid võivad olla füüsiliselt läbitavad, peavad osalejad siiski liikumisel juhinduma kaardist. Ka kontrollpunkti märkimine läbi aia või heki on keelatud. Korraldajad paluvad ausa mängu järgimist kõikidelt osalejatelt. See aitab vältida probleeme maaomanikega ning tagab ausa spordirõõmu kõigile.

	201	Kõrge kalju		521.1	Ületamatu müür		707	Keeluala piir
	301	Veekogu		524	Kõrge/ületamatu aed		709	Keeluala
	304	Ületamatu jõgi/ kraav		526.1	Hoone		710	Keeluala
	309	Ületamatu soo		528.1	Hoov		711	Keelatud teelõik
	421	Ületamatu taimestik (hekid)		534	Kõrge/ületamatu torujuhe		714	Ajutine keeluala
	521	Kõrge kiviaed						

MAASTIK

Õismäe rabametsas on terviserajad ning väikesed rajakesed, mida on aja jooksul juurde tekkimas. Reljeef on tasane, kuid esineb palju madalaid vanu turbakaeveid. Samuti on palju erineva laiusega kraave, kus veetase on pigem madal. Metsa läbitavus on hea ja nähtavus väga hea. Läbitavust takistab sootaimestik ning isuäratavad mustikad.

OHUD

Orienteerumisrajal liikudes, tuleb olla mõnevõrra tähelepanelikum. Peamised ohukohad:

- Mõned laiad kraavid

KORRALDAJAD

Projektijuht
Ajavõtt
Rajameister

Tomi-Andre Piirmets
Piibe Tammemäe
Marek Karm

TOETAJAD & PARTNERID

