



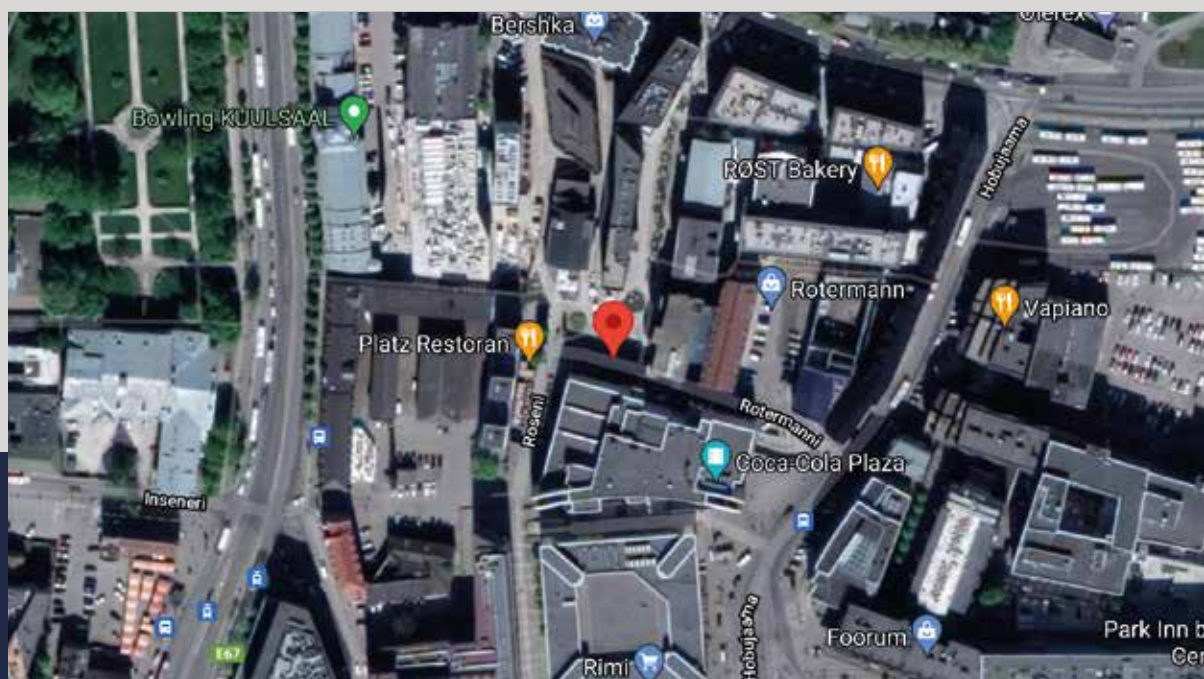
AJAKAVA

- Start on avatud kell **17:00-19:30**
- Finiš suletakse kell **20:00**
- Registreerimine toimub kohapeal
- Osavõtutasud on vastavalt üldjuhendile

ASUKOHT

Üritus toimub modernses Rotermanni kvartalis ja selle lähiümbruses. Ürituse infotelgi võib leida Rotermanni keskväljakult. Parkimine on võimalik Rotermanni maa-aluses parklas või lähimates maapealsetes. Sellegipoolest soovitame üritusele tulla jala, bussiga. Lähim bussipeatus on "Hobujaama", kus peatuvad trammid 1, 2, 3, 4; ja palju busse bussiterminalis :)

**Keskuse läheduses on osalejad kohustatud hoidma mõistlikku
distantssi teiste osalejate suhtes.**



RAJAD

PUNANE	4,2 km	39 KP	PIKK
ORANŽ	3,0 km	29 KP	KESKMINE
ROHELINE	2,1 km	22 KP	LÜHIKE
SININE	0,9 km	10 KP	ALUSTAJAD
VALIK		kuni 30 KP	VALIK

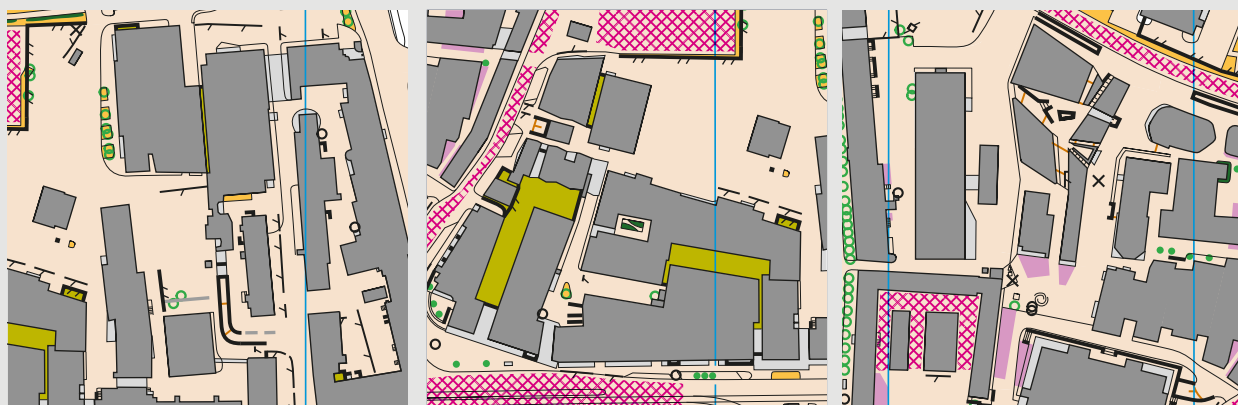
Värvi nimetusega rajad PUNANE kuni SININE on suundorienteerumine, mis tähendab, et kontrollpunktid läbitakse kaardil näidatud järjekorras, alustades esimesest jne kuni finišini. VALIK on valikorienteerumine, mis tähendab, et kontrollpunktide läbimise järjekord ja arvukus on osaleja enda valida. Raja läbimine lõppeb finišis.

KAART

Möötkava
Samakõrgusjoonte vahe
Kaardistatud
Kaardi autor

1:4000, sinisel rajal 1:2500
2,5 m
2016 (ajakohastatud 2021)
T-A. Piirmets

KAARDINÄIDISED:



Vastavalt sprindiorienteerumise reeglitele on mitmete objektide ületamine või läbimine **keelatud**. Kuigi need objektid võivad olla füüsiliselt läbitavad, peavad osalejad siiski liikumisel juhinduma kaardist. Ka kontrollpunkti märkimine läbi aia või heki on keelatud. Korraldajad paluvad ausa mängu järgimist kõikidelt osalejatelt. See aitab vältida probleeme maaomanikega ning tagab ausa spordirõõmu kõigile.

Keelatud läbida või ületada:

	201	Kõrge kalju		521.1	Ületamatu müür		707	Keeluala piir
	301	Veekogu		524	Kõrge/ületamatu aed		709	Keeluala
	304	Ületamatu jõgi/ kraav		526.1	Hoone		710	Keeluala
	309	Ületamatu soo		528.1	Hoov		711	Keelatud teelõik
	421	Ületamatu taimestik (hekid)		534	Kõrge/ületamatu torujuhe		714	Ajutine keeluala
	521	Kõrge kiviaed						

MAASTIK

Rotermanni kvartal on näide modernsest linna-keskusest, kus paiknevad mitmed erinevad ettevõtted ning kuhu on rajatud sopolised poetänavad. Kusjuures viimased meelitavad Rotermanni kvartalisse ka palju jalgsi liiklevaid inimesi.

Mõlemas maastikuosas on mitmeid kitsaid käike, kangialuseid ja nurgataguseid.



OHUD

Orienteerumisrajal liikudes, tuleb olla mõnevõrra tähelepanelikum. Peamised ohukohad on:

- Rotermanni sisekvartali kitsad tänavad
- Hobujaama ja Ahtri tn teeületused

KORRALDAJAD

Projektijuht
Ajavõtt
Rajameister

Tomi-Andre Piirmets
Piibe Tammemäe
Markus Rene Pae

OTSETULEMUSED


<http://otse.linnaorienteerumine.ee/>



KASULIKUD VIITED



Linnaorienteerumise
päevakute üldjuhend



RMK Eestimaa
Orienteerumispäevikud



SI märkekiibi
kasutamise juhend



Eesti Orienteerumislidu
lehekülg alustajale



Eesti Orienteerumislidu
osaleja kood



Eesti Orienteerumislidu
võistlusreeglid

TOETAJAD & PARTNERID

