



RMK
ORIENTEERUMIS-
PÄEVAKUD

Linnaorienteerumise päevak 15.03.2020

lisainformatsioon

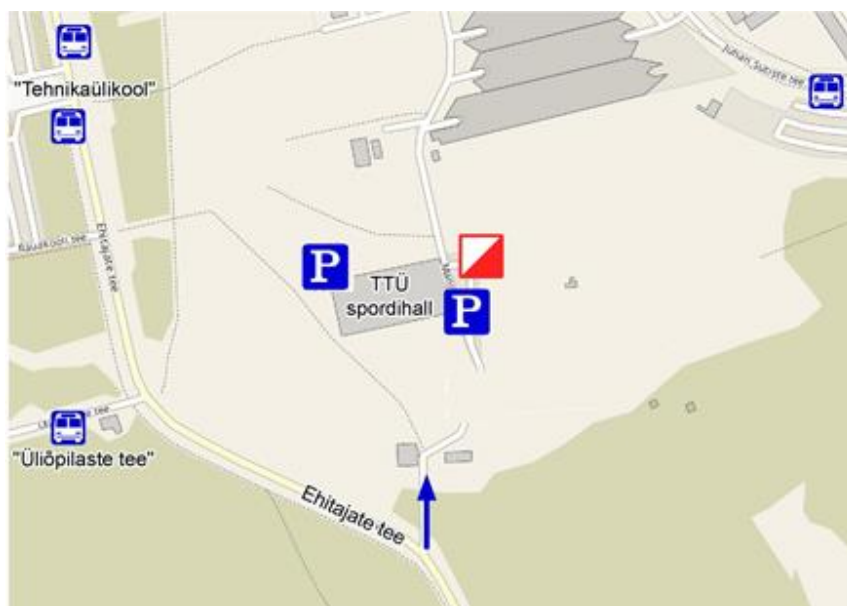
AJAKAVA

- Start on avatud kell 11:00 – 12:30
- Finiš suletakse kell 13:00
- Registreerimine toimub kohapeal
- Osavõttasud on vastavalt [üldjuhendile](#)

ASUKOHT

- TTÜ spordihoone parkla 59.3937, 24.6794

Stardikoht paikneb TTÜ spordihallist kagus. Parkida saab TTÜ spordihalli juurde vastavalt kohapealsetele viitadele. Alternatiivsed parklad on TTÜ ja Nõmme turu juures. Lähimad bussipeatused on „Tehnikaülikool“ Ehitajate teel, „Üliõpilaste tee“ Üliõpilaste tee alguses, „J. Sütiste tee“ J. Sütiste teel ja „Ehitajate tee“ Sõpruse pst-l.



RAJAD

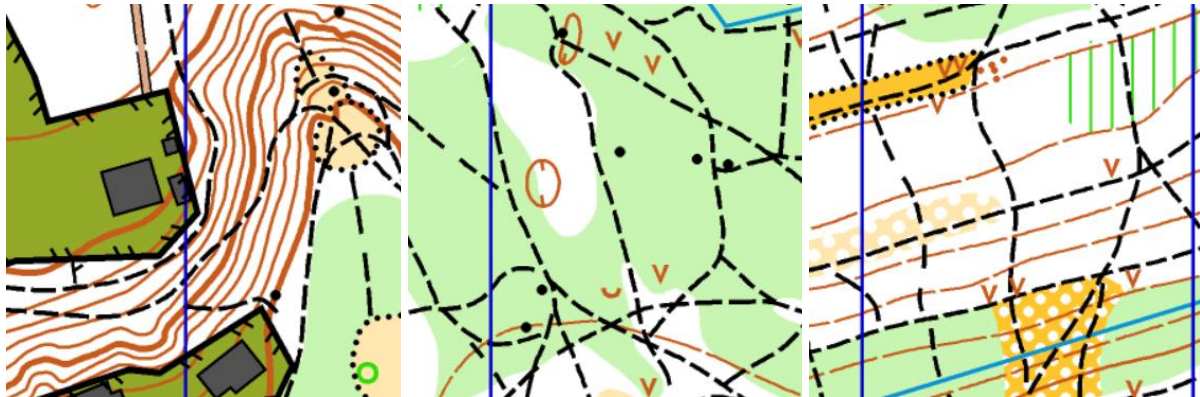
RADA	PIKKUS (OTSE)	KP-sid	KIRJELDUS	
PUNANE	5,2 km	28	tehniline keskmine pikkusega	
ORANŽ	3,8 km	21	tehniline lühike	
ROHELINE	2,4 km	14	lihtne lühike	
SININE	1,1 km	6	väga lihtne väga lühike	
SEIKLUS	? km	30	seiklusrada	
VALIK		kuni 30	valik	

Värvi nimetusega rajad PUNANE kuni SININE on suundorienteerumine, mis tähendab, et kontrollpunktid läbitakse kaardil näidatud järjekorras, alustades esimesest jne kuni finišini. SEIKLUS on seiklusrada, mis on valikorienteerumine, milles tuleb läbida kõik 30 KP-d, kusjuures kaks kontrollpunktipaari kindlas suunas – KP-de ühendusjoone lõpus on nool. VALIK on valikorienteerumine, mis tähendab, et kontrollpunktide läbimise järjekord ja arvukus on osaleja enda valida. Raja läbimine lõpeb finišis.

KAART






Mõõtkava 1:5000, sinine rada 1:3000
Samakõrgusjoonte vahe 2,5 m
Kaardistatud 2018. aastal, korrigeeritud
Kaardi autor D. Shved

Kaardinäidised:



Vastavalt orienteerumisreeglitele on mitmete objek30tide ületamine või läbimine keelatud. Kuigi need objektid võivad olla füüsiliselt läbitavad, peavad osalejad siiski liikumisel juhinduma kaardist. Ka kontrollpunkti märkimine läbi aia või heki on keelatud. Korraldajad paluvad ausa mängu järgimist kõikidelt osalejatelt. See aitab vältida probleeme maaomanikega ning tagab ausa spordirõõmu kõigile.

Keelatud läbida või ületada

	201	Kõrge kalju		526.1	Hoone
	301	Veekogu		528.1	Hoov
	304	Ületamatu jõgi / kraav		534	Kõrge / ületamatu torujuhe
	309	Ületamatu soo		707	Keeluala piir
	421	Ületamatu taimestik (hekid)		709	Keeluala
	521	Kõrge kiviaed		710	Keeluala
	521.1	Ületamatu müür		711	Keelatud teelõik
	524	Kõrge / ületamatu aed		714	Ajutine keeluala

MAASTIK

Metsamaastik väga tiheda radade võrguga. Maastiku lääneosas ja maastikust lõunasse jääb elurajoon ja avatud liiklusega tänavad. Metsa läbitavus on valdavalt hea. Maastikul paikneb keskmiselt 20 m kõrgune järsk nõlv. Nõlvast põhjasuunda jääb üldjoontes tasane ala piklike madalate vallilaadsete pinnavormidega, mille vahel võivad paikneda kergelt soised alad.

OHUD

Orienteerumisrajal liikudes, tuleb olla mõnevõrra tähelepanelikum. Peamised ohukohad on:

- Järsk nõlv
- Tänavad lääne pool

KORRALDAJAD

Projektijuht	Tomi-Andre Piirmets
Ajavõtt	Piibe Tammemäe
Rajameister	Andres ja Anu Käver

OTSETULEMUSED

<http://otse.linnaorienteerumine.ee/>



KASULIKUD VIITED

		
Linnaorienteerumise päevakute üldjuhend	RMK Eestimaa Orienteerumispäevakud	SI märkekiibi kasutamise juhend
		
Eesti Orienteerumislidu lehekülg alustajale	Eesti Orienteerumislidu osaleja kood	Eesti Orienteerumislidu võistlusreeglid

TOETAJAD & PARTNERID

