



RMK
ORIENTEERUMIS-
PÄEVAKUD

Linnaorienteerumise päevak 20.10.2019

lisainformatsioon

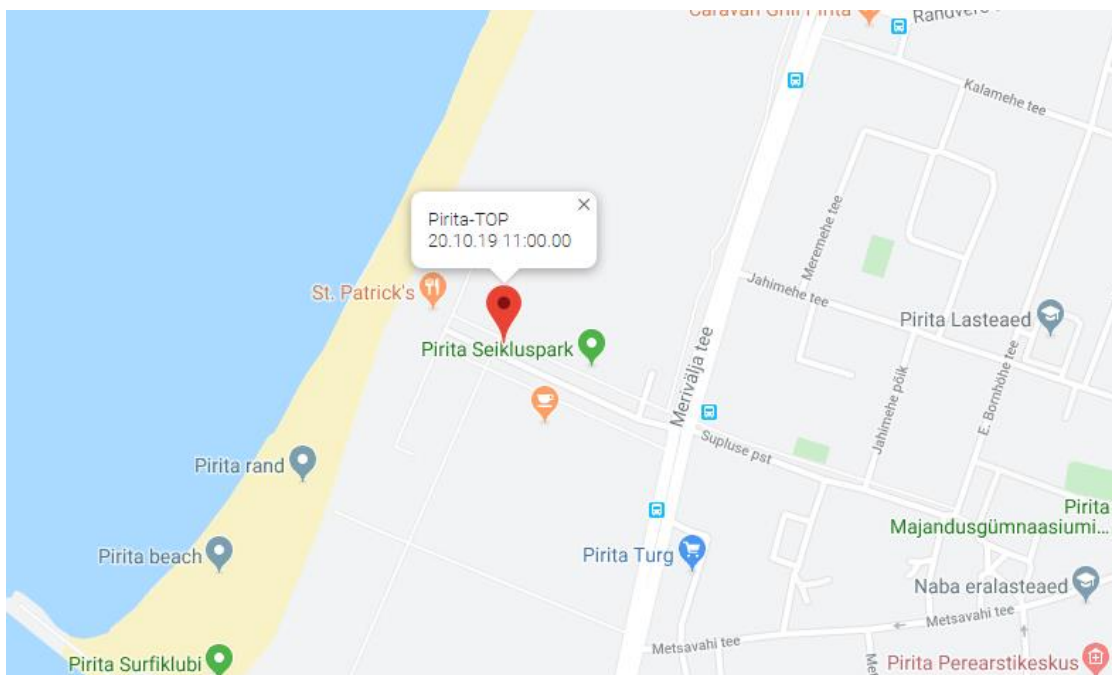
AJAKAVA

- Start on avatud kell 11:00 – 12:30
- Finiš suletakse kell 13:00
- Registreerimine toimub kohapeal
- Osavõtutasud on vastavalt [üldjuhendile](#)

ASUKOHT

- Supluse pst 59.4716, 24.8326

Päevak toimub Supluse puisteel. Parkida saab nii stardikoha juurde kui ka ümbruskaudsete tänavate äärde ja parklatesse. Arvesta parkimisel liikluskorraldusega. Lähim bussipeatus on „Supluse puistee“.



RAJAD

RADA	PIKKUS (OTSE)	KP-sid	NIMETUS	
PUNANE	5,9 km	29	tehniline keskmise pikkusega	Red
ORANŽ	3,7 km	19	tehniline lühike	Yellow
ROHELINE	2,4 km	13	lihtne lühike	Green
SININE	1,2 km	9	väga lihtne väga lühike	Blue
SEIKLUS	3,7 km	14	seiklusrada	Grey
RO-LÜHIKE	5,6 km	23	ratta-o lühike	
VALIK		kuni 33	valik	

Värvi nimetusega rajad PUNANE kuni SININE on suundorienteerumine, mis tähendab, et kontrollpunktid läbitakse kaardil näidatud järjekorras, alustades esimesest jne kuni finišini.

SEIKLUS on seiklusrada, mille on tavaline orienteerumisrada kaldaerofotoga.

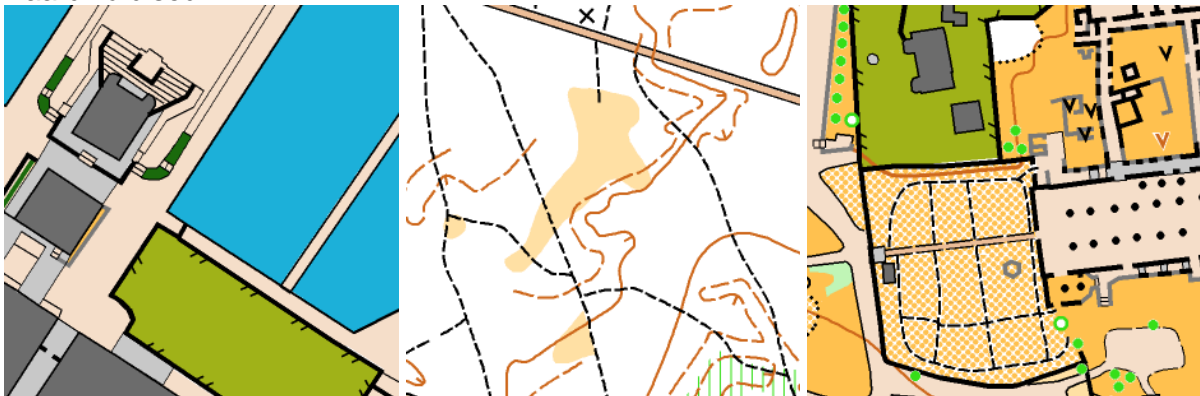
RO-LÜHIKE on rattaorienteerumise rada.

VALIK on valikorienteerumine, mis tähendab, et kontrollpunktide läbimise järjekord ja arvukus on osaleja enda valida. Raja läbimine lõpeb finišis.

KAART

















Möötkava 1:5000, sinine rada 1:3000
Samakõrgusjoonte vahe 2,5 m
Kaardistatud 2014. aastal
Kaardi autor M. Tõnisson

Kaardinäidised:



Vastavalt sprindiorienteerumise reeglitele on mitmete objektide ületamine või läbimine keelatud. Kuigi need objektid võivad olla füüsiliselt läbitavad, peavad osalejad siiski liikumisel juhinduma kaardist. Ka kontrollpunkti märkimine läbi aia või heki on keelatud. Korraldajad paluvad ausa mängu järgimist kõikidelt osalejatelt. See aitab vältida probleeme maaomanikega ning tagab ausa spordirõõmu kõigile.

Keelatud läbida või ületada

	201	Kõrge kalju		526.1	Hoone
	301	Veekogu		528.1	Hoov
	304	Ületamatu jõgi / kraav		534	Kõrge / ületamatu torujuhe
	309	Ületamatu soo		707	Keeluala piir
	421	Ületamatu taimestik (hekid)		709	Keeluala
	521	Kõrge kiviaed		710	Keeluala
	521.1	Ületamatu müür		711	Keelatud teelõik
	524	Kõrge / ületamatu aed		714	Ajutine keeluala

MAASTIK

Pirita TOP-i hoonekompleks ja sellega piirnev eramajade piirkond, kus on väiksemapoolse liiklusega tänavad. Pirita velodroomi ja rannaäärne mets on peamiselt hea või väga hea nähtavuse ja joostavusega. Maastiku edelaosas on park ning pikemad rajad lähevad kloostri varemetesse. Pirita teed võib ületada vaid silla alt.

Stardist põhjapoolse jääv seikluspark on laienenud ning kõiki uusi objekte pole kaardile kantud.

OHUD

Orienteerumisrajal liikudes, tuleb olla mõnevõrra tähelepanelikum. Peamised ohukohad on:

- Kvartalisisesed tänavad

KORRALDAJAD

Projektijuht
Ajavõtt
Rajameister

Tomi-Andre Piirmets
Piibe Tammemäe
Lauri Malsroos

OTSETULEMUSED

<http://otse.linnaorienteerumine.ee/>



KASULIKUD VIITED

 Linnaorienteerumise päevakute üldjuhend	 RMK Eestimaa Orienteerumispäevakud	 SI märkekiibi kasutamise juhend
 Eesti Orienteerumislidu lehekülg alustajale	 Eesti Orienteerumislidu osaleja kood	 Eesti Orienteerumislidu võistlusreeglid

TOETAJAD & PARTNERID

