



RMK
ORIENTEERUMIS-
PÄEVAKUD

Linnaorienteerumise päevak 16.09.2019

lisainformatsioon

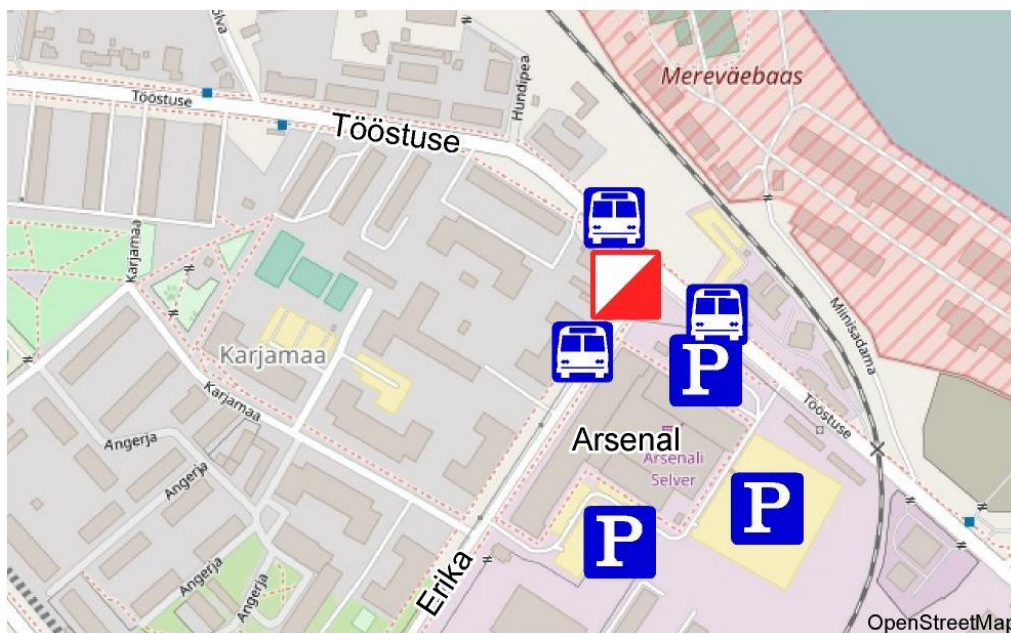
AJAKAVA

- Start on avatud kell 17:00 – 19:30
- Finiš suletakse kell 20:00
- Registreerimine toimub kohapeal
- Osavõtutasud on vastavalt [üldjuhendile](#)

ASUKOHT

- Karjamaa asumi kirdenurk 59.4526, 24.7172

Stardi asukoht on Erika ja Tööstuse tänavate ristmiku juures. Lähim bussipeatus on „Erika“ bussidel 3; 59 ja 73. Parkida saab lähimastesse avalikesse parklatesse.



RAJAD

RADA	PIKKUS (OTSE)	KP-sid	NIMETUS	
PUNANE	4,4 km	25	tehniline keskmise pikkusega	Red
ORANŽ	3,3 km	20	tehniline lühike	Orange
ROHELINE	2,2 km	17	lihtne lühike	Green
SININE	1,2 km	11	väga lihtne väga lühike	Blue
SEIKLUS	3,8 km	23	seiklusrada	Grey
VALIK		kuni 25	valik	

Värvide nimetusega rajad PUNANE kuni SININE on suundorienteerumine, mis tähendab, et kontrollpunktide läbitakse kaardil näidatud järjekorras, alustades esimesest ja kuni finišini. SEIKLUS on seiklusrada, mis on tavaline orienteerumise rada „edasi-tagasi“ formaadis, mille puhul läbitakse rada mõlemat pidi – stardist 12. KP-ni ja siis tagasi. VALIK on valikorienteerumine, mis tähendab, et kontrollpunktide läbimise järjekord ja arvukus on osaleja enda valida. Raja läbimine lõpeb finišis.

KAART

















Mõõtkava 1:4000
Samakõrgusjoonte vahe 2,5 m
Kaardistatud 2015. aastal, korrigeeritud
Kaardi autor M. Karm

Kaardinäidised:



Vastavalt sprindiorienteerumise reeglitele on mitmete objektide ületamine või läbimine keelatud. Kuigi need objektid võivad olla füüsiliselt läbitavad, peavad osalejad siiski liikumisel juhinduma kaardist. Ka kontrollpunkti märkimine läbi aia või heki on keelatud. Korraldajad paluvad ausa mängu järgimist kõikidelt osalejatelt. See aitab vältida probleeme maaomanikega ning tagab ausa spordirõõmu kõigile.

Keelatud läbida või ületada

	201	Kõrge kalju		526.1	Hoone
	301	Veekogu		528.1	Hoov
	304	Ületamatu jõgi / kraav		534	Kõrge / ületamatu torujuhe
	309	Ületamatu soo		707	Keeluala piir
	421	Ületamatu taimestik (hekid)		709	Keeluala
	521	Kõrge kiviaed		710	Keeluala
	521.1	Ületamatu müür		711	Keelatud teelõik
	524	Kõrge / ületamatu aed		714	Ajutine keeluala

MAASTIK

Linnamaastik erisuguste hoonete ja haljasaladega nende vahel. Maastikul paikneb ka väike Karjamaa park ja mõned mänguväljakud.

OHUD

Orienteerumisrajal liikudes, tuleb olla mõnevõrra tähelepanelikum. Peamised ohukohad on:

- Kvartalisisesed tänavad
- Trammitee kaardi edelaservas

KORRALDAJAD

Projektijuht
Ajavõtt
Rajameister

Tomi-Andre Piirmets
Piibe Tammemäe
Sander Nahkor

OTSETULEMUSED

<http://otse.linnaorienteerumine.ee/>



KASULIKUD VIITED

		
Linnaorienteerumise päevakute üldjuhend	RMK Eestimaa Orienteerumispäevakud	SI märkekiibi kasutamise juhend
		
Eesti Orienteerumislidu lehekülg alustajale	Eesti Orienteerumislidu osaleja kood	Eesti Orienteerumislidu võistlusreeglid

TOETAJAD & PARTNERID

