



RMK
ORIENTEERUMIS-
PÄEVAKUD

Linnaorienteerumise päevak 22.04.2019

lisainformatsioon

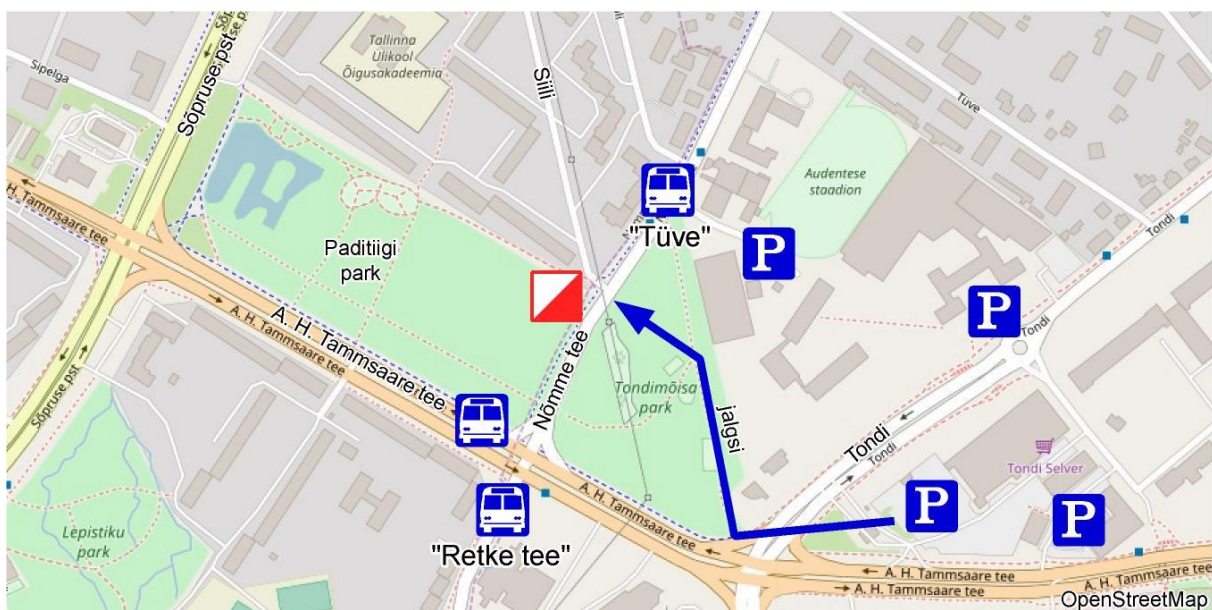
AJAKAVA

- Start on avatud kell 17:00 – 19:30
- Finiš suletakse kell 20:00
- Registreerimine toimub kohapeal
- Osavõtutasud on vastavalt [üldjuhendile](#)

ASUKOHT

- Pardiitiigi park 59.4047, 24.7079

Päevak toimub Pardiitiigi pargi idanurgas, Nõmme tee serva ligidal. Lähim bussipeatus on „Tüve“, kus peatuvad bussid nr 17 ja 17A. Sõpruse pst-l olevast „Siili“ bussipeatusest tuleb hoida kagusse 400 m. Parkimisvõimalusi on stardikoha vahetusläheduses väga vähe. Soovitame parkida skeemil näidatud kohtades (Audentese, Tondi Selveri parkla jm).



RAJAD

RADA	PIKKUS (OTSE)	KP-sid	NIMETUS	
PUNANE	4,8 km	24	pikk	
ORANŽ	3,7 km	19	keskmine	
ROHELINE	2,8 km	16	lühike	
SININE	1,0 km	10	alustajad	
SEIKLUS	3,9 km	21	seiklusrada	
VALIK		kuni 25	valik	

Rajad R1 kuni R4 on suundorienteerumine, mis tähendab, et kontrollpunktid läbitakse kaardil näidatud järjekorras, alustades esimesest jne kuni finišini.


Rada RV on valikorienteerumine, mis tähendab, et kontrollpunktide läbimise järjekord ja arvukus on osaleja enda valida. Raja läbimine lõpeb finišis.

SEIKLUS on seiklusrada, mis on tavaline orienteerumisrada „edasi-tagasi“ formaadis, mille puhul läbitakse rada mõlemat pidi – stardist 11. KP-ni ja siis tagasi. Formaadi eesmärk on testida erinevaid teevalikuid etappidel ning kasutada raja tagaspidi läbimisel rohkem mälu.

KAART






Möötkava	1:4000
Samakõrgusjoonte vahe	2,5 m
Kaardistatud	2017. aastal, korrigeeritud 2019. aastal
Kaardi autor	M. Karm

Kaardinäidised:



Vastavalt sprindiorienteerumise reeglitele on mitmete objektide ületamine või läbimine keelatud. Kuigi need objektid võivad olla füüsiliselt läbitavad, peavad osalejad siiski liikumisel juhinduma kaardist. Ka kontrollpunkti märkimine läbi aia või heki on keelatud. Korraldajad paluvad ausa mängu järgimist kõikidelt osalejatelt. See aitab vältida probleeme maaomanikega ning tagab ausa spordirõõmu kõigile.

Keelatud läbida või ületada

	201	Kõrge kalju		526.1	Hoone
	301	Veekogu		528.1	Hoov
	304	Ületamatu jõgi / kraav		534	Kõrge / ületamatu torujuhe
	309	Ületamatu soo		707	Keeluala piir
	421	Ületamatu taimestik (hekid)		709	Keeluala
	521	Kõrge kiviaed		710	Keeluala
	521.1	Ületamatu müür		711	Keelatud teelõik
	524	Kõrge / ületamatu aed		714	Ajutine keeluala

MAASTIK

Peamiselt korterelamute piirkond haljasaladega. Maastiku kirdeosas on aedlinnatüüpi piirkond. Maastiku lõunaosas on soine ja kohati kehvema läbitavusega parkmets.

OHUD

Orienteerumisrajal liikudes, tuleb olla mõnevõrra tähelepanelikum. Peamised ohukohad on:

- Teede ja tänavate ületamine
- Parditiigi pargis on tehtud harvendusraiet

KORRALDAJAD

Projektijuht
Ajavõtt
Rajameister

Tomi-Andre Piirmets
Piibe Tammemäe
Marek Karm

OTSETULEMUSED

<http://otse.linnaorienteerumine.ee/>



KASULIKUD VIITED

 Linnaorienteerumise päevakute üldjuhend	 RMK Eestimaa Orienteerumispäevakud	 SI märkekiibi kasutamise juhend
 Eesti Orienteerumislidu lehekülg alustajale	 Eesti Orienteerumislidu osaleja kood	 Eesti Orienteerumislidu võistlusreeglid

TOETAJAD & PARTNERID

