



RMK
ORIENTEERUMIS-
PÄEVAKUD

Linnaorienteerumise päevak 15.04.2019

lisainformatsioon

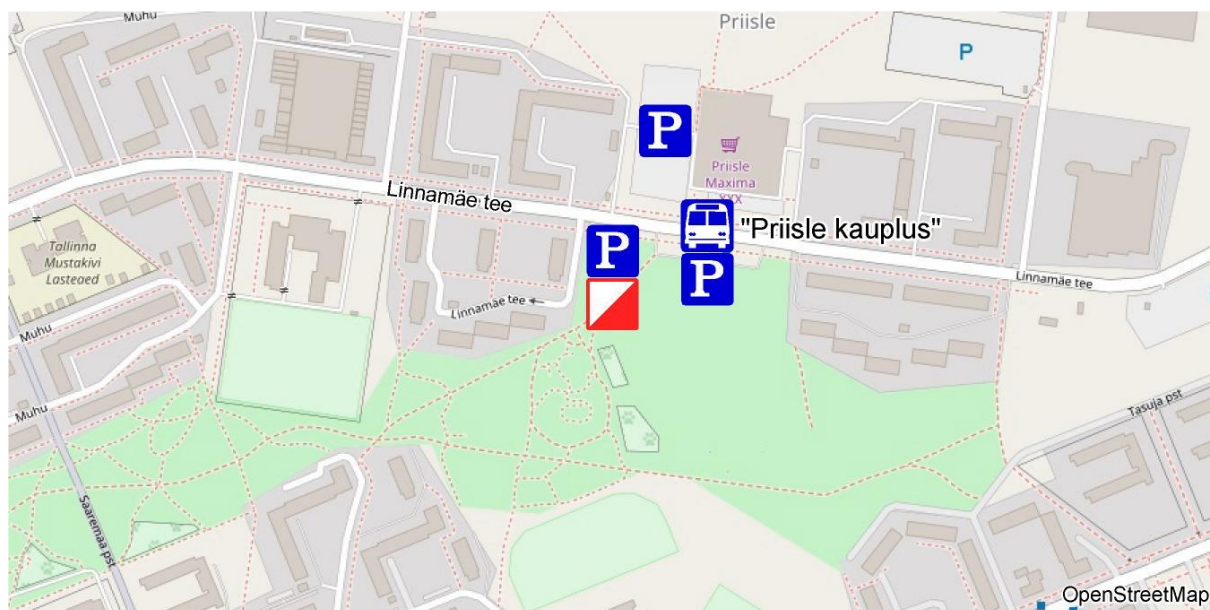
AJAKAVA

- Start on avatud kell 17:00 – 19:30
- Finiš suletakse kell 20:00
- Registreerimine toimub kohapeal
- Osavõtutasud on vastavalt [üldjuhendile](#)

ASUKOHT

- Tondiloo park 59.4493, 24.8793

Päevak toimub Tondiloo pargi põhjapoolses parklas. Lähim bussipeatus on „Priisle kauplus“, kus peatuvad bussid nr 12; 54; 60 ja 65. Parkida saab lähedal olevatesse parklatesse.



RAJAD

RADA	PIKKUS (OTSE)	KP-sid	NIMETUS	
PUNANE	5,5 km	22	pikk	Red
ORANŽ	3,8 km	16	keskmine	Yellow
ROHELINE	2,9 km	13	lühike	Green
SININE	1,0 km	8	alustajad	Blue
SEIKLUS	5,5 km	23 või 24	seiklusrada	Grey
VALIK		kuni 27	valik	

Rajad R1 kuni R4 on suundorienteerumine, mis tähendab, et kontrollpunktid läbitakse kaardil näidatud järjekorras, alustades esimesest jne kuni finišini.

Rada RS on seiklusrada, mis on tavaline rada hajutusega ühisstardist, mille start on seekord kell 18:30.

Rada RV on valikorienteerumine, mis tähendab, et kontrollpunktide läbimise järjekord ja arvukus on osaleja enda valida. Raja läbimine lõpeb finišis.

KAART

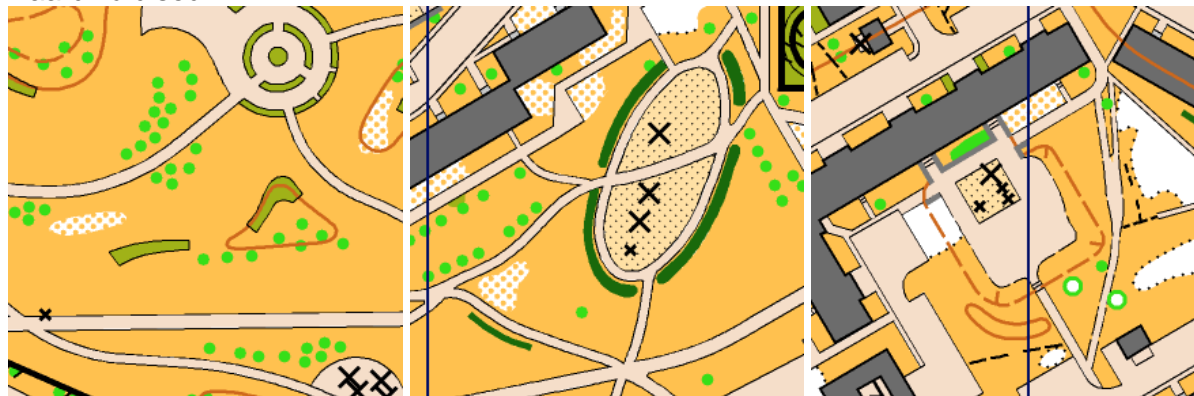
Möötkava 1:5000, sinine rada 1:3000

Samakõrgusjoonte vahe 2,5 m

Kaardistatud 2015. – 2017. aastal

















Kaardi autor M. Karm

Kaardinäidised:



Vastavalt sprindiorienteerumise reeglitele on mitmete objektide ületamine või läbimine keelatud. Kuigi need objektid võivad olla füüsiliselt läbitavad, peavad osalejad siiski liikumisel juhinduma kaardist. Ka kontrollpunkti märkimine läbi aia või heki on keelatud. Korraldajad paluvad ausa mängu järgimist kõikidelt osalejatelt. See aitab vältida probleeme maaomanikega ning tagab ausa spordirõõmu kõigile.

Keelatud läbida või ületada

	201	Kõrge kalju		526.1	Hoone
	301	Veekogu		528.1	Hoov
	304	Ületamatu jõgi / kraav		534	Kõrge / ületamatu torujuhe
	309	Ületamatu soo		707	Keeluala piir
	421	Ületamatu taimestik (hekid)		709	Keeluala
	521	Kõrge kiviaed		710	Keeluala
	521.1	Ületamatu müür		711	Keelatud teelõik
	524	Kõrge / ületamatu aed		714	Ajutine keeluala

MAASTIK

Lagedapoolne Tondiloo park istutatud puude ja paljude mänguväljakutega ning tüüpiline mitmekorruseliste kortermajadega elurajoon.

OHUD

Orienteerumisrajal liikudes, tuleb olla mõnevõrra tähelepanelikum. Peamised ohukohad on:

- Kvartalisisesed tänavad

KORRALDAJAD

Projektijuht
Ajavõtt
Rajameister

Tomi-Andre Piirmets
Piibe Tammemäe
Sander Nahkor

OTSETULEMUSED

<http://otse.linnaorienteerumine.ee/>



KASULIKUD VIITED

 Linnaorienteerumise päevakute üldjuhend	 RMK Eestimaa Orienteerumispäevakud	 SI märkekiibi kasutamise juhend
 Eesti Orienteerumislidu lehekülg alustajale	 Eesti Orienteerumislidu osaleja kood	 Eesti Orienteerumislidu võistlusreeglid

TOETAJAD & PARTNERID

