



RMK  
ORIENTEERUMIS-  
PÄEVAKUD

# Linnaorienteerumise päevak 17.03.2019

## lisainformatsioon

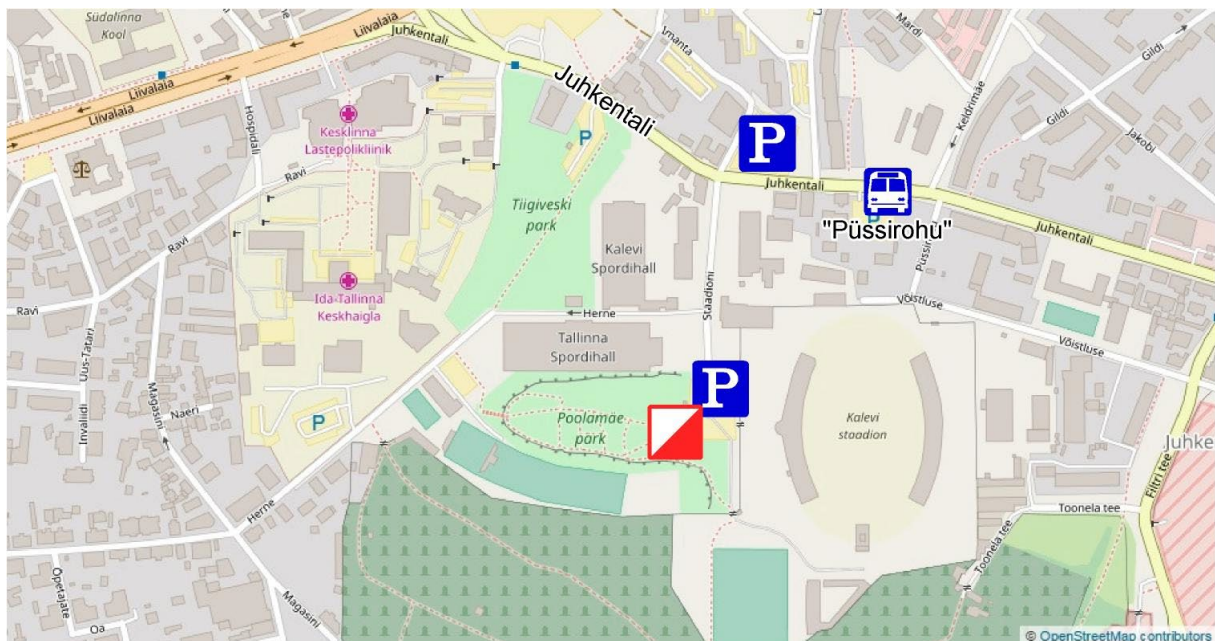
### AJAKAVA

- Start on avatud kell 11:00 – 12:30
- Finiš suletakse kell 13:00
- Registreerimine toimub kohapeal
- Osavõtutasud on vastavalt [üldjuhendile](#)

### ASUKOHT

- Kalevi staadioni parkla 59.4259, 24.7615

Stardi asukoht ja parkimine on Kalevi staadioni parklas (NB: parkimiskellaga 3 h tasuta parkimist). Lähim bussipeatus on „Püssirohu“.



## RAJAD

RADA	PIKKUS (OTSE)	KP-sid	KIRJELDUS	
PUNANE	4,8 km	28	tehniline keskmise pikkusega	Red
ORANŽ	3,4 km	22	tehniline lühike	Yellow
ROHELINE	2,4 km	13	lihtne lühike	Green
SININE	1,0 km	8	väga lihtne väga lühike	Blue
SEIKLUS	3,7 km	18	seiklusrada	Grey
VALIK		kuni 29	valik	

Värvi nimetusega rajad PUNANE kuni SININE on suundorienteerumine, mis tähendab, et kontrollpunktid läbitakse kaardil näidatud järjekorras, alustades esimesest jne kuni finišini. SEIKLUS on seiklusrada, mis on tavaline orienteerumISRADA, kuid kaarti ei saa võistleja rajale kaasa, vaid seda on võimalik piiramatult arv kordi vaadata vaid stardialas võistleja sees. Rada on planeeritud nii, et on võimalik mitu korda stardialasse tagasi pöörduda. VALIK on valikorienteerumine, mis tähendab, et kontrollpunktide läbimise järjekord ja arvukus on osaleja enda valida. Raja läbimine lõpeb finišis.

## KAART

















Mõõtkava 1:5000, sinine rada 1:3000  
Samakõrgusjoonte vahe 2,5 m  
Kaardistatud 2018. aastal  
Kaardi autor D. Shved

Kaardinäidised:



Vastavalt orienteerumisreeglitele on mitmete objektide ületamine või läbimine keelatud. Kuigi need objektid võivad olla füüsiliselt läbitavad, peavad osalejad siiski liikumisel juhinduma kaardist. Ka kontrollpunkti märkimine läbi aia või heki on keelatud. Korraldajad paluvad ausa mängu järgimist kõikidelt osalejatelt. See aitab vältida probleeme maaomanikega ning tagab ausa spordirõõmu kõigile.

#### Keelatud läbida või ületada

	201	Kõrge kalju		526.1	Hoone
	301	Veekogu		528.1	Hoov
	304	Ületamatu jõgi / kraav		534	Kõrge / ületamatu torujuhe
	309	Ületamatu soo		707	Keeluala piir
	421	Ületamatu taimestik (hekid)		709	Keeluala
	521	Kõrge kiviaed		710	Keeluala
	521.1	Ületamatu müür		711	Keelatud teelõik
	524	Kõrge / ületamatu aed		714	Ajutine keeluala

## MAASTIK

Tallinna spordihalli ja Keskaigla ümbrus hoonestuse ning parkide ja haljasaladega. Läänepool on peamiselt hoonestatud kvartalid korrapärase kujuga tänavavõrgustikuga.

NB! Palun mitte läbida keelualasid – erakorralise meditsiini transporditee !

## OHUD

Orienteerumisrajal liikudes, tuleb olla mõnevõrra tähelepanelikum. Peamised ohukohad on:

- Tänavatel liikumine ja nende ületamine

## KORRALDAJAD

Projektijuht	Tomi-Andre Piirmets
Ajavõtt	Tomi-Andre Piirmets
Rajameister	Tomi-Andre Piirmets

## OTSETULEMUSED

<http://otse.linnaorienteerumine.ee/>



## KASULIKUD VIITED

 <a href="#">Linnaorienteerumise päevakute üldjuhend</a>	 <a href="#">RMK Eestimaa Orienteerumispäevakud</a>	 <a href="#">SI märkekiibi kasutamise juhend</a>
 <a href="#">Eesti Orienteerumislidu lehekülg alustajale</a>	 <a href="#">Eesti Orienteerumislidu osaleja kood</a>	 <a href="#">Eesti Orienteerumislidu võistlusreeglid</a>

## TOETAJAD & PARTNERID

