



RMK
ORIENTEERUMIS-
PÄEVAKUD

Linnaorienteerumise päevak 13.01.2019

lisainformatsioon

AJAKAVA

- Start on avatud kell 11:00 – 12:30
- Finiš suletakse kell 13:00
- Registreerimine toimub kohapeal
- Osavõttasud on vastavalt [üldjuhendile](#)

ASUKOHT

- Männi pargi laululava 59.4000, 24.6746

Päevak toimub Männi pargi laululava juures. Parkida saab Keskuse tn äärde, Mustamäe polikliiniku juurde või mujale. Ühistranspordiga saab kohale: Ehitajate teel peatus „Männi“ – bussid nr 27; 33; 36; 38, Sõpruse pst-l peatus „Ehitajate tee“ – bussid nr 10; 72 ja trollid nr 3; 4.



RAJAD

RADA	PIKKUS (OTSE)	KP-sid	KIRJELDUS	
PUNANE	5,1 km	25	tehniline keskmise pikkusega	Red
ORANŽ	3,8 km	22	tehniline lühike	Yellow
ROHELINE	2,6 km	17	lihtne lühike	Green
SININE	1,1 km	10	väga lihtne väga lühike	Blue
SEIKLUS	5,4 km	34	seiklusrada	Grey
VALIK		kuni 30	valik	

Värvi nimetusega rajad PUNANE kuni SININE on suundorienteerumine, mis tähendab, et kontrollpunktid läbitakse kaardil näidatud järjekorras, alustades esimesest jne kuni finišini. SEIKLUS on seiklusrada, mis on tavaline rada ühisstardist. Ühisstart toimub kell 11:30 VALIK on valikorienteerumine, mis tähendab, et kontrollpunktide läbimise järjekord ja arvukus on osaleja enda valida. Raja läbimine lõpeb finišis.

KAART

















Mõõtkava 1:5000, sinine rada 1:2500
Samakõrgusjoonte vahe 2,5 m
Kaardistatud 2007. Aastal, korrigeeritud
Kaardi autor D. Shved

Kaardinäidised:



Vastavalt orienteerumisreeglitele on mitmete objektide ületamine või läbimine keelatud. Kuigi need objektid võivad olla füüsiliselt läbitavad, peavad osalejad siiski liikumisel juhinduma kaardist. Ka kontrollpunkti märkimine läbi aia või heki on keelatud. Korraldajad paluvad ausa mängu järgimist kõikidelt osalejatelt. See aitab vältida probleeme maaomanikega ning tagab ausa spordirõõmu kõigile.

Keelatud läbida või ületada

	201	Kõrge kalju		526.1	Hoone
	301	Veekogu		528.1	Hoov
	304	Ületamatu jõgi / kraav		534	Kõrge / ületamatu torujuhe
	309	Ületamatu soo		707	Keeluala piir
	421	Ületamatu taimestik (hekid)		709	Keeluala
	521	Kõrge kiviaed		710	Keeluala
	521.1	Ületamatu müür		711	Keelatud teelõik
	524	Kõrge / ületamatu aed		714	Ajutine keeluala

MAASTIK

Korterimajade piirkond koos haljasaladega; Männi park – väga hea nähtavuse ja joostavusega parkmets, mitmed mänguväljakud.

OHUD

Orienteerumisrajal liikudes, tuleb olla mõnevõrra tähelepanelikum. Peamised ohukohad on:

- Tänavate ületamine (NB! Keskuse tn ja Mustamäe tee – ületamine lubatud ainult kaardil näidatud kohtadest)

KORRALDAJAD

Projektijuht	Tomi-Andre Piirmets
Ajavõtt	Piibe Tammemäe
Rajameister	Tomi-Andre Piirmets

OTSETULEMUSED

<http://otse.linnaorienteerumine.ee/>



KASULIKUD VIITED

 Linnaorienteerumise päevakute üldjuhend	 RMK Eestimaa Orienteerumispäevakud	 SI märkekiibi kasutamise juhend
 Eesti Orienteerumislidu lehekülg alustajale	 Eesti Orienteerumislidu osaleja kood	 Eesti Orienteerumislidu võistlusreeglid

TOETAJAD & PARTNERID

