



RMK
ORIENTEERUMIS-
PÄEVAKUD

Linnaorienteerumise päevak 09.12.2018

lisainformatsioon

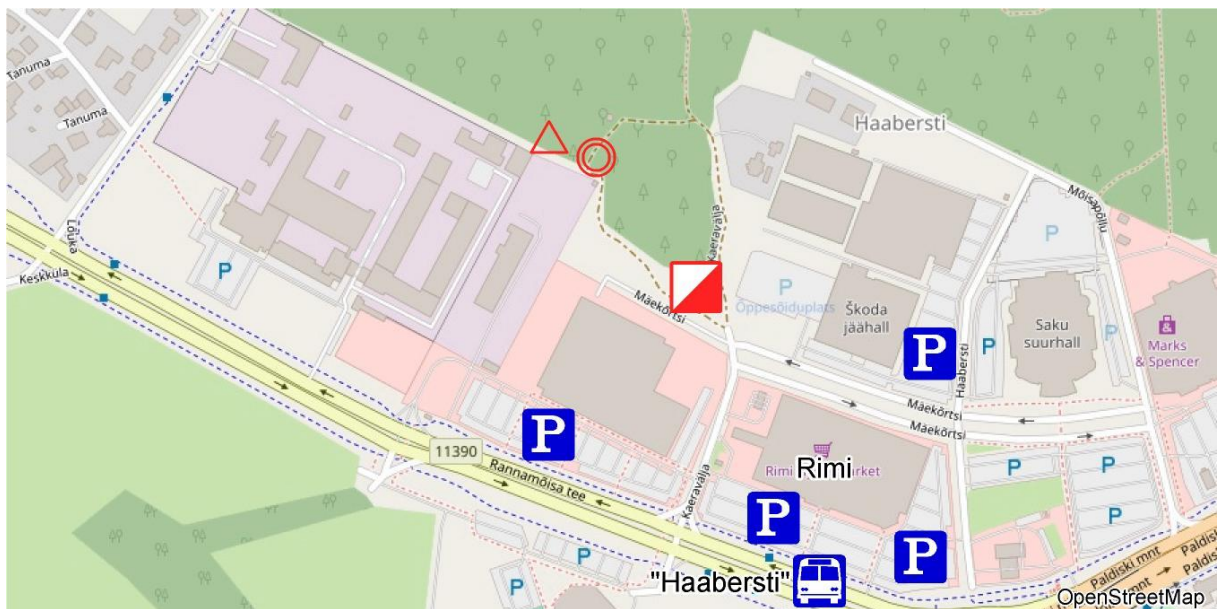
AJAKAVA

- Start on avatud kell 11:00 – 12:30
- Finiš suletakse kell 13:00
- Registreerimine toimub kohapeal
- Osavõtutasud on vastavalt [üldjuhendile](#)

ASUKOHT

- Mäekõrtsi ja Kaeravälja tn ristmik 59.4260, 24.6420

Päevak toimub Mäekõrtsi tn lääneotsas, suure ehitustarvete poe taga. Parkida saab lähedalolevatesse parklatesse vastavalt parkimistingimustele. Lähim bussipeatus on „Haabersti“. Start asub päevaku keskusest seekord eemal.



RAJAD

RADA	PIKKUS (OTSE)	KP-sid	KIRJELDUS	
PUNANE	6,2 km	20	tehniline keskmise pikkusega	Red
ORANŽ	4,3 km	15	tehniline lühike	Yellow
ROHELINE	3,2 km	11	lihtne lühike	Green
SININE	1,1 km	5	väga lihtne väga lühike	Blue
SEIKLUS	4,9 km	16	seiklusrada	Grey
VALIK		kuni 27	valik	

Värvi nimetusega rajad PUNANE kuni SININE on suundorienteerumine, mis tähendab, et kontrollpunktid läbitakse kaardil näidatud järjekorras, alustades esimesest jne kuni finišini. SEIKLUS on seiklusrada, mis on tavaline orienteerumisrada, kus osa rajast on halltoonides reljeefivarjutuspildil.

VALIK on valikorienteerumine, mis tähendab, et kontrollpunktide läbimise järjekord ja arvukus on osaleja enda valida. Raja läbimine lõpeb finišis.

KAART

















Mõõtkava 1:6000, sinine rada 1:3000
Samakõrgusjoonte vahe 2,5 m
Kaardistatud 2018
Kaardi autor M. Karm

Kaardinäidised:



Vastavalt orienteerumisreeglitele on mitmete objektide ületamine või läbimine keelatud. Kuigi need objektid võivad olla füüsiliselt läbitavad, peavad osalejad siiski liikumisel juhinduma kaardist. Ka kontrollpunkti märkimine läbi aia või heki on keelatud. Korraldajad paluvad ausa mängu järgimist kõikidelt osalejatelt. See aitab vältida probleeme maaomanikega ning tagab ausa spordirõõmu kõigile.

Keelatud läbida või ületada

	201	Kõrge kalju		526.1	Hoone
	301	Veekogu		528.1	Hoov
	304	Ületamatu jõgi / kraav		534	Kõrge / ületamatu torujuhe
	309	Ületamatu soo		707	Keeluala piir
	421	Ületamatu taimestik (hekid)		709	Keeluala
	521	Kõrge kiviaed		710	Keeluala
	521.1	Ületamatu müür		711	Keelatud teelõik
	524	Kõrge / ületamatu aed		714	Ajutine keeluala

MAASTIK

Maastiku võib jagada mitmeks osaks. Haabersti mets on üsna hea läbitavusega mets, kus leidub mitmeid väikeseid kive. Õismäe asum on ebaregulaarse tänavavõrgustikuga aedlinna tüüpi piirkond. Õismäe raba piirkond on rabastunud mets paljude turbakaevetega. Mets on peamiselt hästi läbitav. Joostavust aeglustab pehme pinnas. Kohati on kraavivõrgustik tihe. Vee seis on pigem madal. Õismäe raba terviserada on praktiliselt valmis saanud.

OHUD

Orienteerumisrajal liikudes, tuleb olla mõnevõrra tähelepanelikum. Peamised ohukohad on:

- Teede ja tänavate ületamine
- Terviseradade ääres on mõned kraavid pehme pinnasega ääristatud
- Keelualaga tähistatud tänavate ületamine on lubatud vaid kaardil näidatud läbipääsukohtade kaudu, kus on ülekäigurada

KORRALDAJAD

Projektijuht	Tomi-Andre Piirmets
Ajavõtt	Piibe Tammemäe
Rajameister	Marek Karm

OTSETULEMUSED

<http://otse.linnaorienteerumine.ee/>



KASULIKUD VIITED

		
Linnaorienteerumise päevakute üldjuhend	RMK Eestimaa Orienteerumispäevakud	SI märkekiibi kasutamise juhend
		
Eesti Orienteerumislidu lehekülg alustajale	Eesti Orienteerumislidu osaleja kood	Eesti Orienteerumislidu võistlusreeglid

TOETAJAD & PARTNERID

