



RMK  
ORIENTEERUMIS-  
PÄEVAKUD

# Linnaorienteerumise päevak 11.11.2018

## lisainformatsioon

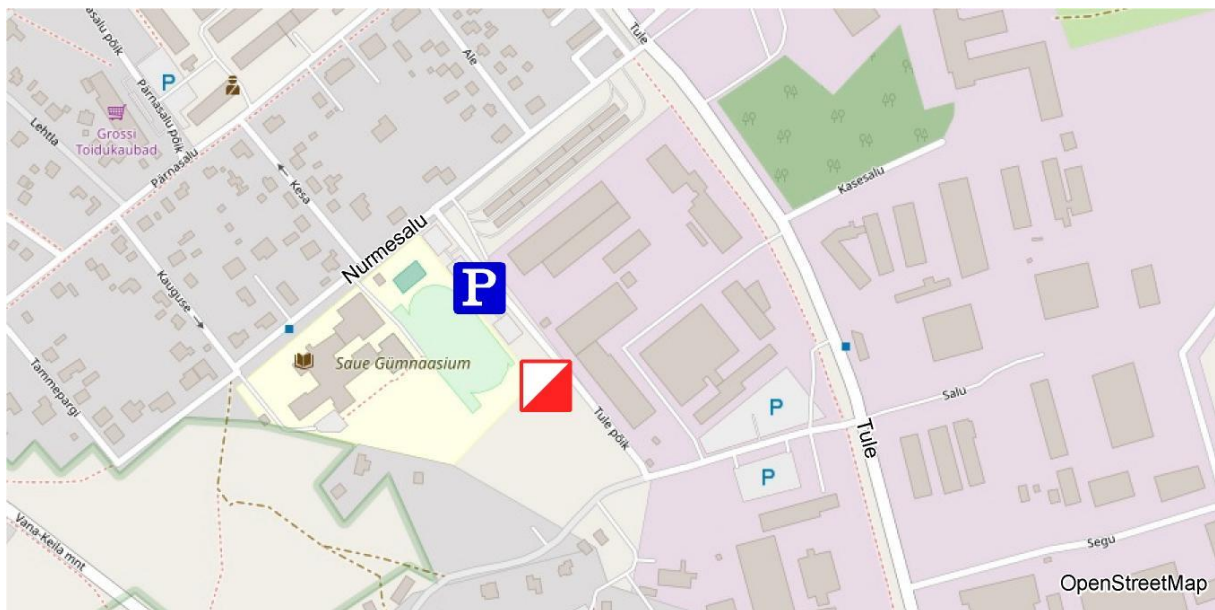
### AJAKAVA

- Start on avatud kell 11:00 – 12:30
- Finiš suletakse kell 13:00
- Registreerimine toimub kohapeal
- Osavõttasud on vastavalt [üldjuhendile](#)

### ASUKOHT

- Saue Gümnaasiumi staadioni parkla 59.3197, 24.5630

Päevak toimub Saue Gümnaasiumi staadioni parkla juures. Parkida saab stardikoha lähedusse (Tule põik). Kohalesõiduks rongi või bussiga leiab infot lehel [peatus.ee](http://peatus.ee).



## RAJAD

RADA	PIKKUS (OTSE)	KP-sid	KIRJELDUS	
PUNANE	4,8 km	23	tehniline keskmine pikkusega	Red
ORANŽ	3,7 km	16	tehniline lühike	Yellow
ROHELINE	2,6 km	12	lihtne lühike	Green
SININE	1,1 km	8	väga lihtne väga lühike	Blue
SEIKLUS	5,8 km	?	seiklusrada	Grey
RO-LÜHIKE	5,3 km	20	rattaorienteerumine	
VALIK		kuni 27	valik	

Värvi nimetusega rajad PUNANE kuni SININE on suundorienteerumine, mis tähendab, et kontrollpunktid läbitakse kaardil näidatud järjekorras, alustades esimesest jne kuni finišini.

SEIKLUS on seiklusrada, mis on joonorienteerumine peegelpildis kaardiga. Kaardile on kantud joon, mida mööda liigutakse stardist finišisse. Sellel joonel paiknevad "õiged" kontrollpunktid ning joonest eemal "valed" kontrollpunktid. Võistleja peab võimalikult palju õiged kontrollpunkte läbima. Paremusjärjestus selgitatakse rajal kulunud aja järgi, millele liidetakse 3 trahviminutit iga "õige" kontrollpunkti puuduva märke ning iga "vale" kontrollpunkti märke eest. Kohustuslikku kontrollpunkti pole. Tulemuse kirjasamiseks peab võtma vähemalt kolm märget kontrollpunktidest.

RO-LÜHIKE on rattaorienteerumise rada.

VALIK on valikorienteerumine, mis tähendab, et kontrollpunktide läbimise järjekord ja arvukus on osaleja enda valida. Raja läbimine lõppeb finišis.

## KAART

Mõõtkava 1:5000, sinine rada 1:3000

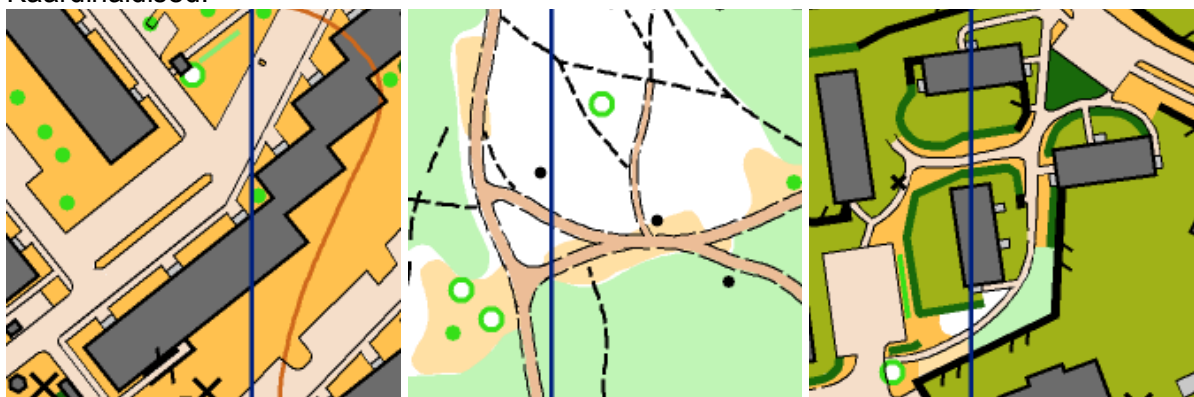
Samakõrgusjoonte vahe 2,5 m

Kaardistatud 2018. aastal

Kaardi autor M. Karm
















Kaardi esmakasutus !

Kaardinäidised:



Vastavalt orienteerumisreeglitele on mitmete objektide ületamine või läbimine keelatud. Kuigi need objektid võivad olla füüsiliselt läbitavad, peavad osalejad siiski liikumisel juhinduma kaardist. Ka kontrollpunkti märkimine läbi aia või heki on keelatud. Korraldajad paluvad ausa mängu järgimist kõikidelt osalejatelt. See aitab vältida probleeme maaomanikega ning tagab ausa spordirõõmu kõigile.

#### Keelatud läbida või ületada

	201	Kõrge kalju		526.1	Hoone
	301	Veekogu		528.1	Hoov
	304	Ületamatu jõgi / kraav		534	Kõrge / ületamatu torujuhe
	309	Ületamatu soo		707	Keeluala piir
	421	Ületamatu taimestik (hekid)		709	Keeluala
	521	Kõrge kiviaed		710	Keeluala
	521.1	Ületamatu müür		711	Keelatud teelõik
	524	Kõrge / ületamatu aed		714	Ajutine keeluala

## MAASTIK

Vaheldus väikelinna maastik – mitmekorruseliste kortermajadega piirkond, tüüpiline sirgete tänavatega aedlinn, uue planeeringuga aedlinn, väheke kehva joostavusega metsa, kooli ümbrus, tööstusalad.

## OHUD

Orienteerumisrajal liikudes, tuleb olla mõnevõrra tähelepanelikum. Peamised ohukohad on:

- Tänavatel liikumine ja nende ületamine

## KORRALDAJAD

Projektijuht  
Ajavõtt  
Rajameister

Tomi-Andre Piirmets  
Piibe Tammemäe  
Lauri Malsroos

## OTSETULEMUSED

<http://otse.linnaorienteerumine.ee/>



## KASULIKUD VIITED

 <a href="#">Linnaorienteerumise päevakute üldjuhend</a>	 <a href="#">RMK Eestimaa Orienteerumispäevakud</a>	 <a href="#">SI märkekiibi kasutamise juhend</a>
 <a href="#">Eesti Orienteerumislidu lehekülg alustajale</a>	 <a href="#">Eesti Orienteerumislidu osaleja kood</a>	 <a href="#">Eesti Orienteerumislidu võistlusreeglid</a>

## TOETAJAD & PARTNERID

