



RMK
ORIENTEERUMIS-
PÄEVAKUD

Linnaorienteerumise päevak 13.08.2018

lisainformatsioon

AJAKAVA

- Start on avatud kell 17:00 – 19:30
- Finiš suletakse kell 20:00
- Registreerimine toimub kohapeal
- Osavõtutasud on vastavalt [üldjuhendile](#)

ASUKOHT

- Pelguranna N 59.4502, 24.6838

Päevak toimub Pelguranna ja Kopliranna tänavate ristumise juures paikneva autode parkas, mis paikneb Stroomi ranna pargi põhjaotsas. Lähimad bussipeatused on „Randla“ (buss nr 3; 40; 48) ja „Lõime“ (buss nr 32; 33; 72) ja trammipeatus „Maleva“ (tramm nr 1; 2).



RAJAD


RADA	PIKKUS (OTSE)	KP-sid	KIRJELDUS	
PUNANE	5,3 km	27	tehniline keskmise pikkusega	Red
ORANŽ	3,9 km	23	tehniline lühike	Yellow
ROHELINE	2,9 km	16	lihtne lühike	Green
SININE	1,1 km	7	väga lihtne väga lühike	Blue
SEIKLUS	3,7 km	16	seiklusrada	Grey
VALIK		kuni 29	valikorienteerumine	

Värvi nimetusega rajad PUNANE kuni SININE on suundorienteerumine, mis tähendab, et kontrollpunktid läbitakse kaardil näidatud järjekorras, alustades esimesest jne kuni finišini. SEIKLUS on seiklusrada, mis mäluorienteerumine. Osaleja teeb stardimärke ning alles seejärel võib piiramatut arv kordi käia stardikohas kaarti vaatamas raja läbimise vältel. Rada on planeeritud nii, et saaks iga mõne KP järel stardikohast läbi tulla. VALIK on valikorienteerumine, mis tähendab, et kontrollpunktide läbimise järjekord ja arvukus on osaleja enda valida. Raja läbimine lõpeb finišis.

KAART
















Mõõtkava 1:5000, sinine rada 1:2500
Samakõrgusjoonte vahe 2,5 m
Kaardistatud 2015.-2018. aastal
Kaardi autor M. Karm

Kaardinäidised:



Vastavalt orienteerumisreeglitele on mitmete objektide ületamine või läbimine keelatud. Kuigi need objektid võivad olla füüsiliselt läbitavad, peavad osalejad siiski liikumisel juhinduma kaardist. Ka kontrollpunkti märkimine läbi aia või heki on keelatud. Korraldajad paluvad ausa mängu järgimist kõikidelt osalejatelt. See aitab vältida probleeme maaomanikega ning tagab ausa spordirõõmu kõigile.

Keelatud läbida või ületada

	201	Kõrge kalju		526.1	Hoone
	301	Veekogu		528.1	Hoov
	304	Ületamatu jõgi / kraav		534	Kõrge / ületamatu torujuhe
	309	Ületamatu soo		707	Keeluala piir
	421	Ületamatu taimestik (hekid)		709	Keeluala
	521	Kõrge kiviaed		710	Keeluala
	521.1	Ületamatu müür		711	Keelatud teelõik
	524	Kõrge / ületamatu aed		714	Ajutine keeluala

MAASTIK

Kopli kalmistupark on park oma õiges tähenduses. Pelguranna asum on mitmekorruseliste kortermajadega piirkond. Stroomi ranna park on osaliselt lage ja osaliselt puistutega. Reljeef tasane, kuid kõrgeim punkt on kalmistupargis 13 m. Uut kaardistust on kokku 0,25 km². Maastikul on mitmeid hekke ja põõsaid, mida ei tohi läbida – vaata kaardilt.

OHUD

Orienteerumisrajal liikudes, tuleb olla mõnevõrra tähelepanelikum. Peamised ohukohad on:

- Tänavatel liikumine ja nende ületamine

KORRALDAJAD

Projektijuht
Ajavõtt
Rajameister

Tomi-Andre Piirmets
Piibe Tammemäe
Marek Karm

OTSETULEMUSED

<http://otse.linnaorienteerumine.ee/>



KASULIKUD VIITED

 Linnaorienteerumise päevakute üldjuhend	 RMK Eestimaa Orienteerumispäevakud	 SI märkekiibi kasutamise juhend
 Eesti Orienteerumislidu lehekülg alustajale	 Eesti Orienteerumislidu osaleja kood	 Eesti Orienteerumislidu võistlusreeglid

TOETAJAD & PARTNERID

