



LINNA
ORIENTEERUMINE



RMK
ORIENTEERUMIS-
PÄEVAKUD

Linnaorienteerumise päevak 16.03.2025

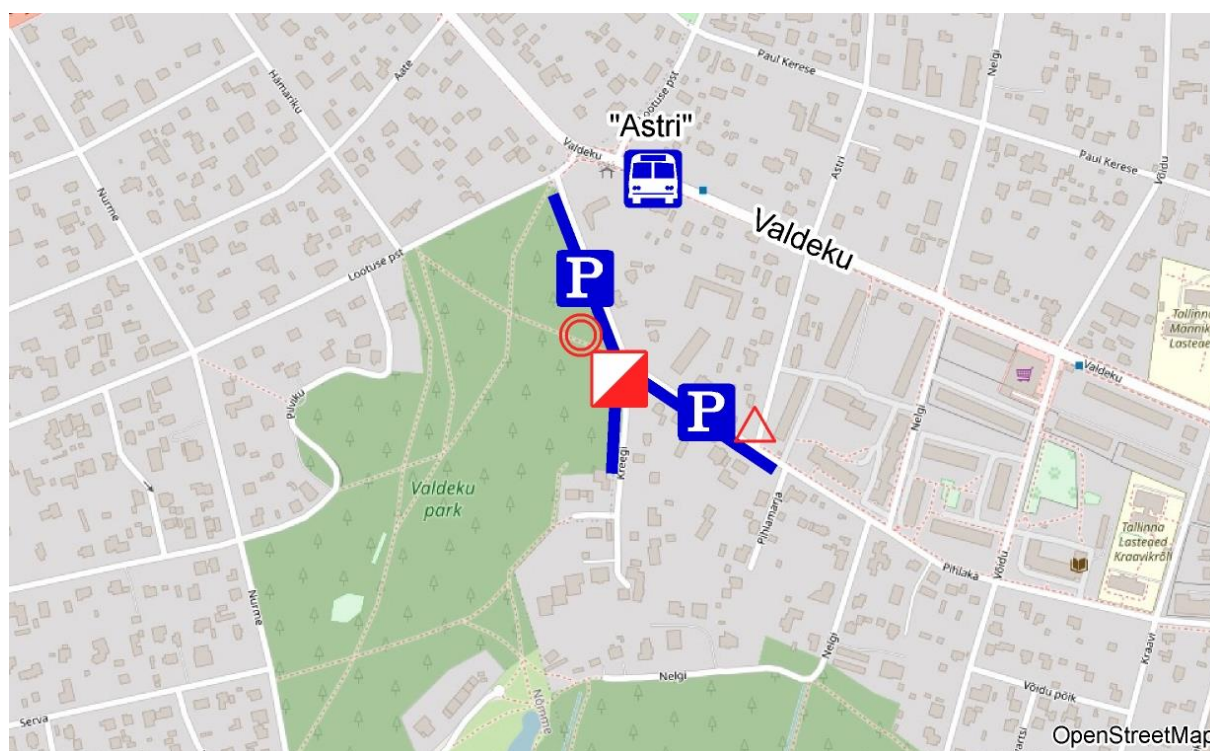
lisainformatsioon

AJAKAVA

- Start on avatud kell 11:00 – 12:30
- Finiš suletakse kell 13:00
- Registreerimine toimub kohapeal
- Osavõtutasud on vastavalt üldjuhendile.

ASUKOHT

Päevaku keskus on Pihlaka ja Kreegi tänavate ristumise juures. Autosid saab parkida läheduses olevate tänavate serva, Kreegi tänaval metsa poolsesse serva. Autosid ei tohi parkida hoovide väravate ette ega haljasalale ehk mulla või muru peale. Lähim bussipeatus on „Astri“.



RAJAD

RADA	PIKKUS	KP-sid	NIMETUS	
PUNANE	6,0 km	24	PIKK	
ORANŽ	4,8 km	21	KESKMINE	
ROHELINE	3,2 km	16	LÜHIKE	
SININE	1,8 km	10	ALUSTAJAD	
SEIKLUS	4,0 km	18	SEIKLUS	
VALIK		kuni 27	VALIK	

Värvi nimetusega rajad PUNANE kuni SININE on suundorienteerumine, mis tähendab, et kontrollpunktid läbitakse kaardil näidatud järjekorras, alustades esimesest jne kuni finišini. SEIKLUS on seiklusrada, mis on tavaline orienteerumISRADA kahes osas – raja algus on linnamaastikul, kus on täiendavad tähistamata keelualad, mida ei tohi läbida ning raja teise pool on parkmetsas, mille kohta on kasutada automaatselt genereeritud orienteerumiskaardi laadne kaart.





KAART

Möötkava 1:4000
Samakõrgusjoonte vahe 2,5 m
Kaardistatud 2023.-2024. aastal
Kaardi autor M. Karm

Kaardinäidised:



Vastavalt sprindiorienteerumise reeglitele on mitmete objektide ületamine või läbimine keelatud. Kuigi need objektid võivad olla füüsiliselt läbitavad, peavad osalejad siiski liikumisel juhinduma kaardist. Ka kontrollpunkti märkimine läbi aia või heki on keelatud. Korraldajad paluvad ausa mängu järgimist kõikidelt osalejatelt. See aitab vältida probleeme maaomanikega ning tagab ausa spordirõõmu kõigile.

	201	Kõrge kalju		521.1	Ületamatu müür		707	Keeluala piir
	301	Veekogu		524	Kõrge/ületamatu aed		709	Keeluala
	304	Ületamatu jõgi/ kraav		526.1	Hoone		710	Keeluala
	309	Ületamatu soo		528.1	Hoov		711	Keelatud teelõik
	421	Ületamatu taimestik (hekid)		534	Kõrge/ületamatu torujuhe		714	Ajutine keeluala
	521	Kõrge kiviaed						

MAASTIK

Peamiselt kahte tüüpi maastik. Männiku asumi maastik on kortermajadega piirkond, kus on haljasalasad ja erinevaid tänavaid ja hooviteid. Valdeku parkmets on peamiselt hästi joostav ja paljude radadega, kus on üks lauge nõlv ning palju reljeefi pisivorme, nt kaevikuliine. Natuke on ka eramajadega piirkonda, kus saab liikuda vaid mööda tänavaid.

OHUD

Orienteerumisrajal liikudes, tuleb olla mõnevõrra tähelepanelikum. Peamised ohukohad:

- Avatud liiklusega tänavad ja nende ületamine

KORRALDAJAD

Projektijuht
Ajavõtt
Rajameister

Tomi-Andre Piirmets
Piibe Tammemäe
Raimond Messing

TOETAJAD & PARTNERID

