



LINNA
ORIENTEERUMINE



RMK
ORIENTEERUMIS-
PÄEVAKUD

Linnaorienteerumise päevak 16.02.2025

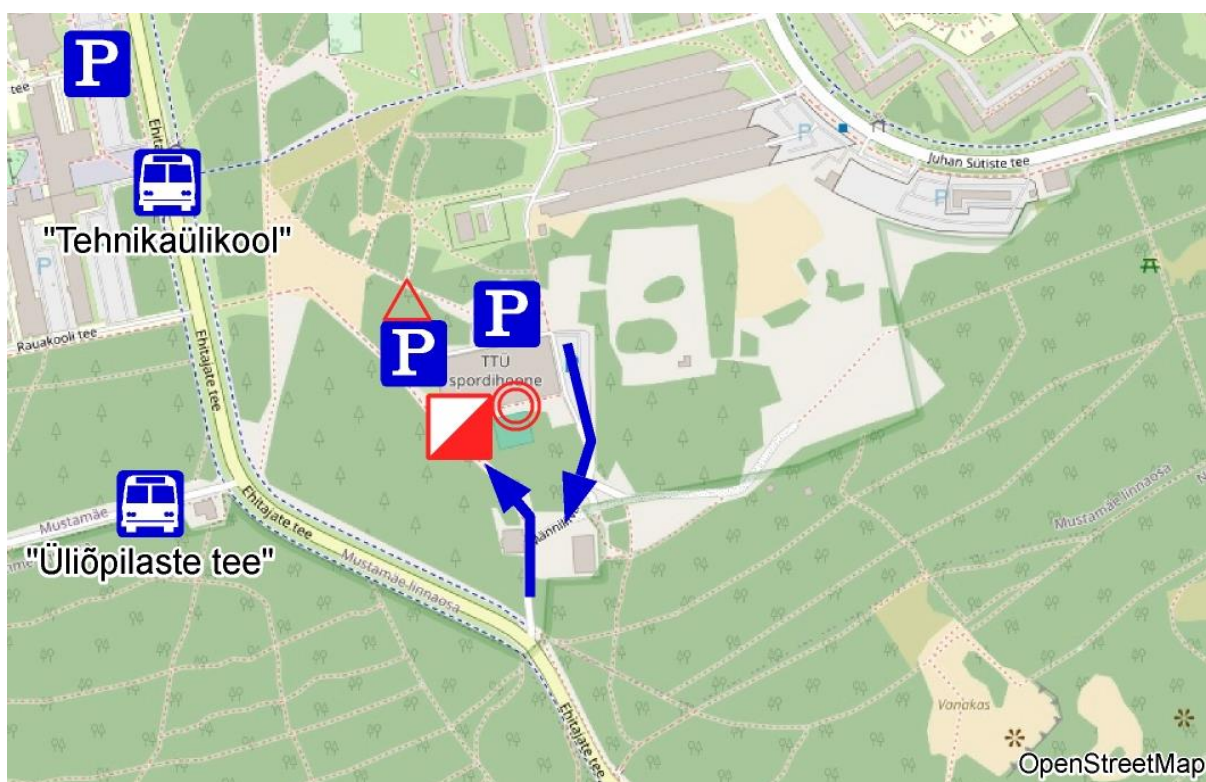
lisainformatsioon

AJAKAVA

- Start on avatud kell 11:00 – 12:30
- Finiš suletakse kell 13:00
- Registreerimine toimub kohapeal
- Osavõtutasud on vastavalt üldjuhendile.

ASUKOHT

Stardikoht paikneb TTÜ spordihallist edelas. Parkida saab TTÜ spordihalli juurde vastavalt kohapealsetele viitadele. Alternatiivsed parklad on TTÜ ja Nõmme turu juures. Lähimad bussipeatused on „Tehnikaülikool“ Ehitajate teel, „Üliõpilaste tee“ Üliõpilaste tee alguses, „J. Sütiste tee“ J. Sütiste teel ja „Ehitajate tee“ Sõpruse pst-l.



RAJAD

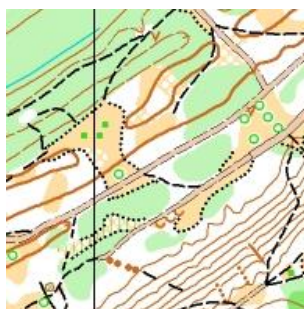
RADA	PIKKUS	KP-sid	NIMETUS	
PUNANE	6,5 km	28	PIKK	
ORANŽ	4,5 km	21	KESKMINE	
ROHELINE	3,3 km	15	LÜHIKE	
SININE	1,7 km	7	ALUSTAJAD	
SEIKLUS	5,6 km	19	SEIKLUS	
MTBO	7,8 km	23	RATTA-O	
VALIK		kuni 29	VALIK	

Värvide nimetusega rajad PUNANE kuni SININE on suundorienteerumine, mis tähendab, et kontrollpunktid läbitakse kaardil näidatud järjekorras, alustades esimesest jne kuni finišini. SEIKLUS on seiklusrada, mis on tavaine rada, kuid mille kaardil on valged alad. MTBO on rattaorienteerumise rada spetsiaalse kaardiga.





KAART

Mõõtkava 1:5000
Samakõrgusjoonte vahe 2,5 m
Kaardistatud 2007.-2024. aastal
Kaardi autor D. Shved

Kaardinäidised:



Vastavalt sprindiorienteerumise reeglitele on mitmete objektide ületamine või läbimine keelatud. Kuigi need objektid võivad olla füüsiliselt läbitavad, peavad osalejad siiski liikumisel juhinduma kaardist. Ka kontrollpunkti märkimine läbi aia või heki on keelatud. Korraldajad paluvad ausa mängu järgimist kõikidelt osalejatelt. See aitab vältida probleeme maaomanikega ning tagab ausa spordirõõmu kõigile.

	201	Kõrge kalju		521.1	Ületamatu müür		707	Keeluala piir
	301	Veekogu		524	Kõrge/ületamatu aed		709	Keeluala
	304	Ületamatu jõgi/ kraav		526.1	Hoone		710	Keeluala
	309	Ületamatu soo		528.1	Hoov		711	Keelatud teelõik
	421	Ületamatu taimestik (hekid)		534	Kõrge/ületamatu torujuhe		714	Ajutine keeluala
	521	Kõrge kiviaed						

MAASTIK

Peamiselt metsamaastik väga tiheda radade võrguga. Metsa läbitavus on valdavalt hea. Maastikul paikneb keskmiselt 20 m kõrgune järsk nõlv. Nõlvast põhjasuunda jääb üldjoontes tasane ala piklike madalate vallilaadsete pinnavormidega, mille vahel võivad paikneda kergelt soised alad.

OHUD

Orienteerumisrajal liikudes, tuleb olla mõnevõrra tähelepanelikum. Peamised ohukohad:

- Järsk nõlv

KORRALDAJAD

Projektijuht
Ajavõtt
Rajameister

Tomi-Andre Piirmets
Piibe Tammemäe
Marek Karm

TOETAJAD & PARTNERID

