



LINNA
ORIENTEERUMINE



RMK
ORIENTEERUMIS-
PÄEVAKUD

Linnaorienteerumise päevak 26.01.2025

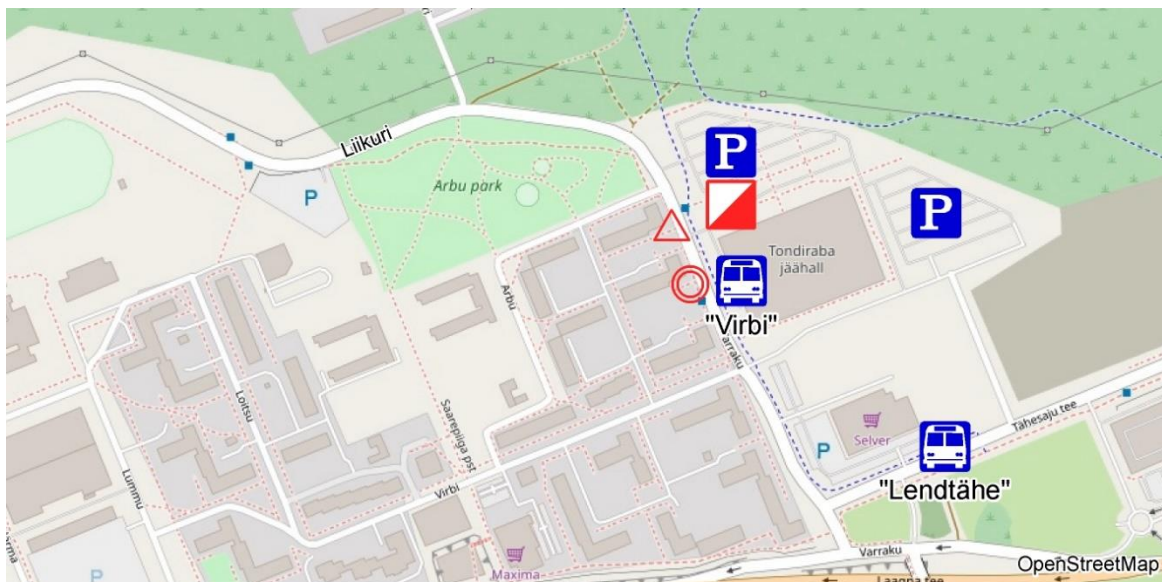
lisainformatsioon

AJAKAVA

- Start on avatud kell 11:00 – 12:30
- Finiš suletakse kell 13:00
- Registreerimine toimub kohapeal
- Osavõtutasud on vastavalt üldjuhendile.

ASUKOHT

Päevak toimub Tondiraba jäähalli parkas. Lähimad bussipeatused on „Virbi“ ja „Lendtähe“. Parkida saab suure mahutavusega tasulises parklas, kus parkimiskellaga saab teatud aja tasuta parkida. Start ja finiš on teisel pool Liikuri tänavat.



RAJAD

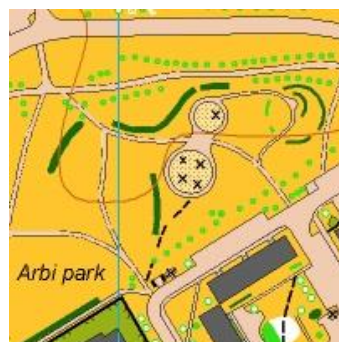
RADA	PIKKUS	KP-sid	NIMETUS	
PUNANE	5,9 km	22	PIKK	
ORANŽ	4,4 km	17	KESKMINE	
ROHELINE	2,9 km	13	LÜHIKE	
SININE	1,6 km	10	ALUSTAJAD	
SEIKLUS	4,8 km	17	SEIKLUSRADA	
VALIK		kuni 24	VALIK	

Värvi nimetusega rajad PUNANE kuni SININE on suundorienteerumine, mis tähendab, et kontrollpunktid läbitakse kaardil näidatud järjekorras, alustades esimesest jne kuni finišini. VALIK on valikorienteerumine. SEIKLUSRADA on tavaline rada, mille kaardil on ainult hooned, ületamatus objektid ja hoovid. Raja algust kaardil ei ole ning see on mäluorienteerumise formaadis. Pärast stardimärget on võib vaadata raja algusosa täielikku kaarti, mis paikneb stardikoha läheduses.






KAART

Mõõtkava 1:5000
Samakõrgusjoonte vahe 2,5 m
Kaardistatud 2018.-2025. aastal
Kaardi autor Marek Karm

Kaardinäidised:



Vastavalt sprindiorienteerumise reeglitele on mitmete objektide ületamine või läbimine keelatud. Kuigi need objektid võivad olla füüsiliselt läbitavad, peavad osalejad siiski liikumisel juhinduma kaardist. Ka kontrollpunkti märkimine läbi aia või heki on keelatud. Korraldajad paluvad ausa mängu järgimist kõikidelt osalejatelt. See aitab vältida probleeme maaomanikega ning tagab ausa spordirõõmu kõigile.

	201	Kõrge kalju		521.1	Ületamatu müür		707	Keeluala piir
	301	Veekogu		524	Kõrge/ületamatu aed		709	Keeluala
	304	Ületamatu jõgi/ kraav		526.1	Hoone		710	Keeluala
	309	Ületamatu soo		528.1	Hoov		711	Keelatud teelõik
	421	Ületamatu taimestik (hekid)		534	Kõrge/ületamatu torujuhe		714	Ajutine keeluala
	521	Kõrge kiviaed						

MAASTIK

Tüüpiline mitmekorruseliste kortermajadega linnaosa. Hoonete vahel on haljasalad. Liikuri tn äärde on rajatud kaks parki. Huvitava faktina saab välja tuua, et antud piirkonnas on Eesti kõige suurema elanike arvuga ruutkilomeeter – loe lähemalt siit: <https://stat.ee/et/uudised/kaart-kus-asub-eesti-koige-tihedamalt-asustatud-ruutkilomeeter>

OHUD

Orienteerumisrajal liikudes, tuleb olla mõnevõrra tähelepanelikum. Peamised ohukohad:

- Tänavatel jooksmine ja nende ületamine
- Võimalik libedus

KORRALDAJAD

Projektijuht
Ajavõtt
Rajameister

Tomi-Andre Piirmets
Piibe Tammemäe
Marek Karm

TOETAJAD & PARTNERID

