



LINNA
ORIENTEERUMINE



RMK
ORIENTEERUMIS-
PÄEVAKUD

Linnaorienteerumise päevak 15.06.2025

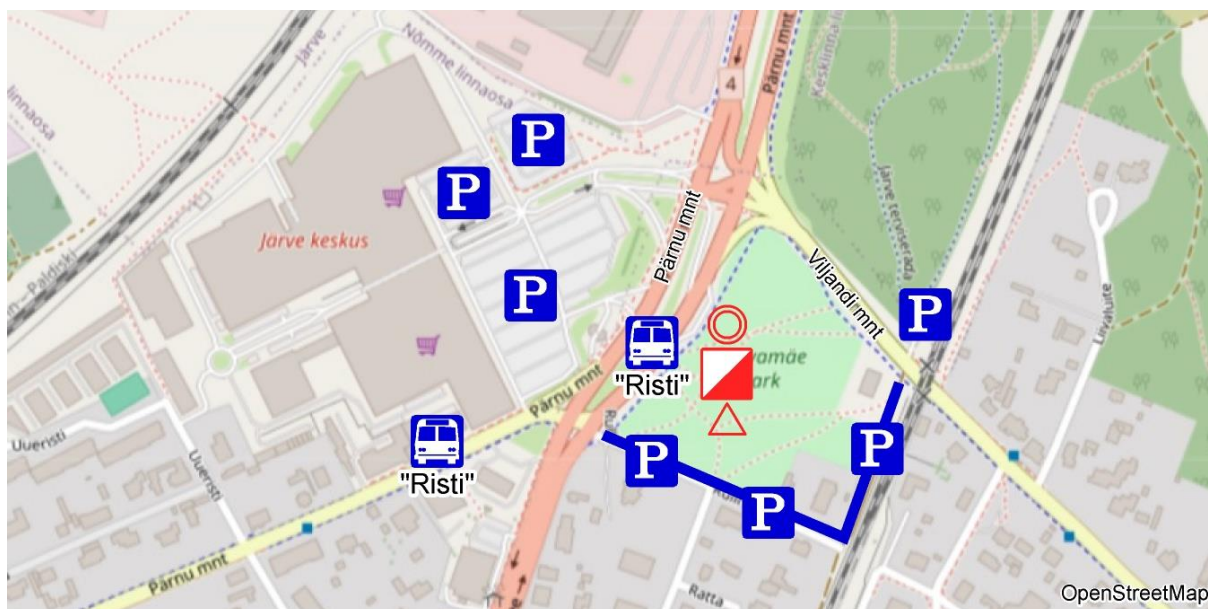
Lisainformatsioon

AJAKAVA

- Start on avatud kell 17:00 – 19:30
- Finiš suletakse kell 20:00
- Registreerimine toimub kohapeal
- Osavõtutasud on vastavalt üldjuhendile.

ASUKOHT

Päevaku keskus on Oravamäe pargis, Risti bussipeatuse läheduses. Autosid saab parkida Rulli tänava serva, raudtee ääres olevale kruusateele, Järve keskuse parklasse, Järve terviseradade parklatesse jm. Parkida ei tohi haljasalale.



RAJAD

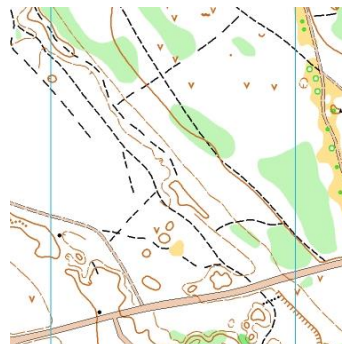
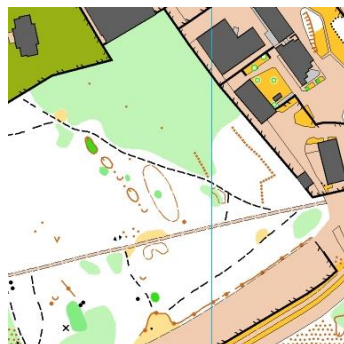
RADA	PIKKUS	KP-sid	NIMETUS	
PUNANE	5,8 km	21	PIKK	
ORANŽ	4,1 km	19	KESKMINE	
ROHELINE	3,3 km	15	LÜHIKE	
SININE	2,0 km	11	ALUSTAJAD	
VALIK		kuni 31	VALIK	

Värvi nimetusega rajad PUNANE kuni SININE JA metsasprint on suundorienteerumine, mis tähendab, et kontrollpunktid läbitakse kaardil näidatud järjekorras, alustades esimesest jne kuni finišini. Seiklus on 6.1 km pikkune rada, kus kaart on osaliselt varjatud.





KAART

Mõõtkava 1:5000
Samakõrgusjoonte vahe 2,5 m
Kaardistatud 2016.-2024. aastal
Kaardi autor M. Karm

Kaardinäidised:



Vastavalt sprindiorienteerumise reeglitele on mitmete objektide ületamine või läbimine keelatud. Kuigi need objektid võivad olla füüsiliselt läbitavad, peavad osalejad siiski liikumisel juhinduma kaardist. Ka kontrollpunkti märkimine läbi aia või heki on keelatud. Korraldajad paluvad ausa mängu järgimist kõikidelt osalejatelt. See aitab vältida probleeme maaomanikega ning tagab ausa spordirõõmu kõigile.

	201	Kõrge kalju		521.1	Ületamatu müür		707	Keeluala piir
	301	Veekogu		524	Kõrge/ületamatu aed		709	Keeluala
	304	Ületamatu jõgi/ kraav		526.1	Hoone		710	Keeluala
	309	Ületamatu soo		528.1	Hoov		711	Keelatud teelõik
	421	Ületamatu taimestik (hekid)		534	Kõrge/ületamatu torujuhe		714	Ajutine keeluala
	521	Kõrge kiviaed						

MAASTIK

Liiva asum ja mets. Asumis on tänavad peamiselt eramajadega ning natuke tööstuspiirkonda. Mets on mitmete radadega, millest osa võivad olla kehvasti märgatavad. Mets on peamiselt hästi läbitav. Reljeef on tasane ja leidub väikesed pisivorme. Soid ega veega täitunud kraave ei ole. Raudteed saab ületada vaid kergliiklusetunneli kaudu raudteejaama juurest või Viljandi maantee äärest.

OHUD

Orienteerumisrajal liikudes, tuleb olla mõnevõrra tähelepanelikum. Peamised ohukohad:

- Avatud liiklusega tänavad
- Raudtee ületus Viljandi maantee ääres

KORRALDAJAD

Projektijuht	Tomi-Andre Piirmets
Ajavõtt	Piibe Tammemäe
Rajameister	Markus Harald Pais

TOETAJAD & PARTNERID

