

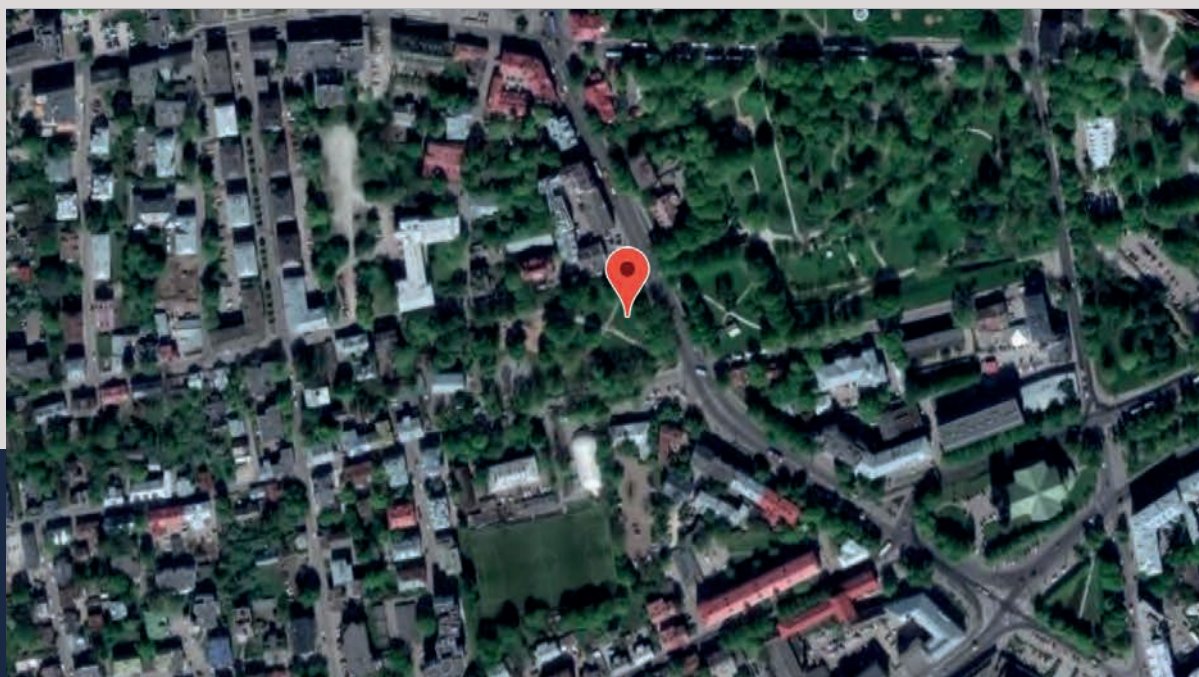


## AJAKAVA





- Start on avatud kell **17:00 – 19:30**
- Finiš suletakse kell **20:00**
- Registreerimine toimub kohapeal
- Osavõtutasud on vastavalt üldjuhendile

## ASUKOHT

Üritus toimub Kassisaba rajoonis Falgi pargis (Wismari tn ääres. Lähim bussipeatus on "A. Adamsoni", kus peatuvad bussid numbritega 22, 40, 41, 41B ning troll number 1.



# RAJAD

	<b>PUNANE</b>	<b>7,0 km</b>	<b>22 KP</b>	<b>PIKK</b>
	<b>ORANŽ</b>	<b>5,1 km</b>	<b>16 KP</b>	<b>KESKMINE</b>
	<b>ROHELINE</b>	<b>3,0 km</b>	<b>14 KP</b>	<b>LÜHIKE</b>
	<b>SININE</b>	<b>1,2 km</b>	<b>9 KP</b>	<b>ALUSTAJAD</b>
	<b>SEIKLUS</b>	<b>4,3 km</b>	<b>11 KP</b>	<b>LÜHIKE</b>
	<b>VALIK</b>		<b>kuni 28 KP</b>	<b>VALIK</b>

Värvi nimetusega rajad PUNANE kuni SININE on suundorienteerumine, mis tähendab, et kontrollpunktid läbitakse kaardil näidatud järjekorras, alustades esimesest jne kuni finišini. VALIK on valikorienteerumine, mis tähendab, et kontrollpunktide läbimise järjekord ja arvukus on osaleja enda valida. Raja läbimine lõppeb finišis. Seekordsel üritusel on võimalik läbida ka lühikest rattarada.

Seiklusrada on tavaline suundorienteerumine ortofotoga.

## KAART

















<b>Möötkava</b>	1:4000
<b>Samakõrgusjoonte vahe</b>	2,5 m
<b>Kaardistatud</b>	2020
<b>Kaardi autor</b>	M. Karm

KAARDINÄIDISED:



Vastavalt sprindiorienteerumise reeglitele on mitmete objektide ületamine või läbimine **keelatud**. Kuigi need objektid võivad olla füüsiliselt läbitavad, peavad osalejad siiski liikumisel juhinduma kaardist. Ka kontrollpunkti märkimine läbi aia või heki on keelatud. Korraldajad paluvad ausa mängu järgimist kõikidelt osalejatelt. See aitab vältida probleeme maaomanikega ning tagab ausa spordirõõmu kõigile.

## Keelatud läbida või ületada:

	201	Kõrge kalju		521.1	Ületamatu müür		707	Keeluala piir
	301	Veekogu		524	Kõrge/ületamatu aed		709	Keeluala
	304	Ületamatu jõgi/ kraav		526.1	Hoone		710	Keeluala
	309	Ületamatu soo		528.1	Hoov		711	Keelatud teelõik
	421	Ületamatu taimestik (hekid)		534	Kõrge/ületamatu torujuhe		714	Ajutine keeluala
	521	Kõrge kiviaed						

## MAASTIK

Kassisaba kvartalit iseloomustavad väikesed pargid ning haljasalad ja suuremad elamukvartalitega blokid. Rajale jääb nii huvitavamaid suuremaid teevalikuid kui mikroorienteerumist hoovisistest ja parkmetsade detailide lugemisel.



## OHUD

Orienteerumisrajal liikudes, tuleb olla mõnevõrra tähelepanelikum.

Peamised ohukohad on:

- Tänavatel liikumine ja nende ületamine

## KORRALDAJAD

Projektijuht  
Ajavõtt  
Rajameister

Tomi-Andre Piirmets  
Piibe Tammemäe  
Lauri Malsroos

# OTSETULEMUSED


<http://otse.linnaorienteerumine.ee/>



## KASULIKUD VIITED



Linnaorienteerumise  
päevakute üldjuhend



RMK Eestimaa  
Orienteerumispäevikud



SI märkekiibi  
kasutamise juhend



Eesti Orienteerumislidu  
lehekülg alustajale



Eesti Orienteerumislidu  
osaleja kood



Eesti Orienteerumislidu  
võistlusreeglid

## TOETAJAD & PARTNERID

