



LINNA
ORIENTEERUMINE



RMK
ORIENTEERUMIS-
PÄEVAKUD

Linnaorienteerumise päevak 04.05.2026

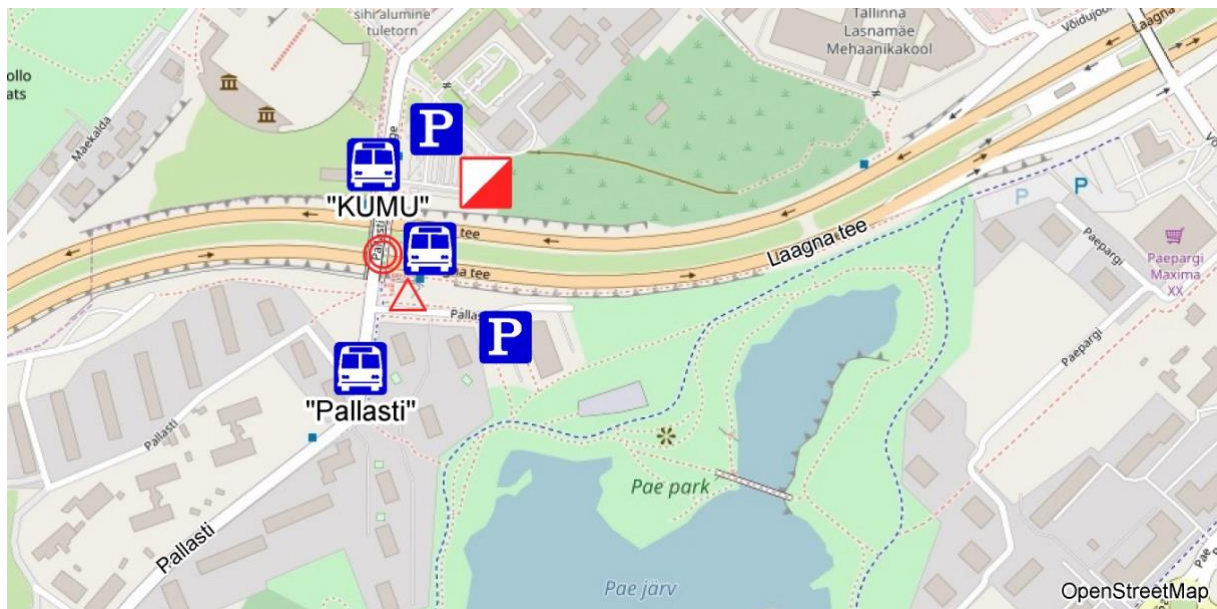
lisainformatsioon

AJAKAVA

- Start on avatud kell 17:00 – 19:30
- Finiš suletakse kell 20:00
- Registreerimine toimub kohapeal
- Osavõtutasud on vastavalt üldjuhendile.

ASUKOHT

Päevaku keskus on KUMU suure autoparkla servas. Autosid saab parkida KUMU parklasse. Lähimad bussipeatused on „KUMU“ ja „Pallasti“.



RAJAD

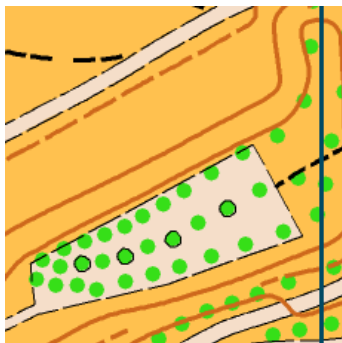
RADA	PIKKUS	KP-sid	NIMETUS	
PUNANE	5,2 km	23	PIKK	
ORANŽ	4,1 km	20	KESKMINE	
ROHELINE	2,9 km	12	LÜHIKE	
SININE	1,5 km	8	ALUSTAJAD	
SEIKLUS	4,1 km	20	SEIKLUS	
VALIK		kuni 25	VALIK	

Värvi nimetusega rajad PUNANE kuni SININE on suundorienteerumine, mis tähendab, et kontrollpunktid läbitakse kaardil näidatud järjekorras, alustades esimesest jne kuni finišini. SEIKLUS on seiklusrada, mis on joonorienteerumise formaadis, aga see kord tuleb kindlasti läbida kõik joonekoridori jäävad KP-d. Raja läbimise lihtsustamiseks on kaardil ka legend. Kui vähemalt üks KP jääb läbimata, läheb tulemus valikraja arvestusse.





KAART

Mõõtkava 1:4000
 Samakõrgusjoonte vahe 2,5 m
 Kaardistatud 2017.-2026. aastal
 Kaardi autor M. Karm

Kaardinäidised:



Vastavalt sprindiorienteerumise reeglitele on mitmete objektide ületamine või läbimine keelatud. Kuigi need objektid võivad olla füüsiliselt läbitavad, peavad osalejad siiski liikumisel juhinduma kaardist. Ka kontrollpunkti märkimine läbi aia või heki on keelatud. Korraldajad paluvad ausa mängu järgimist kõikidelt osalejatelt. See aitab vältida probleeme maaomanikega ning tagab ausa spordirõõmu kõigile.

	201	Kõrge kalju		521.1	Ületamatu müür		707	Keeluala piir
	301	Veekogu		524	Kõrge/ületamatu aed		709	Keeluala
	304	Ületamatu jõgi/ kraav		526.1	Hoone		710	Keeluala
	309	Ületamatu soo		528.1	Hoov		711	Keelatud teelõik
	421	Ületamatu taimestik (hekid)		534	Kõrge/ületamatu torujuhe		714	Ajutine keeluala
	521	Kõrge kiviaed						

MAASTIK

Pae park on peamiselt lage või poollage poollooduslik ala, mille keskel on sillaga järv. Ümber järve on rajatud terviserada. Pargi ääres on kortermajadega piirkonnad.

OHUD

Orienteerumisrajal liikudes, tuleb olla mõnevõrra tähelepanelikum. Peamised ohukohad:

- Avatud liiklusega tänavad
- Kaljujärskaud Pae järve ääres

KORRALDAJAD

Projektijuht Tomi-Andre Piirmets
 Ajavõtt Piibe Tammemäe
 Rajameister Marek Karm

TOETAJAD & PARTNERID

