



LINNA
ORIENTEERUMINE



RMK
ORIENTEERUMIS-
PÄEVAKUD

Linnaorienteerumise päevak 20.04.2026

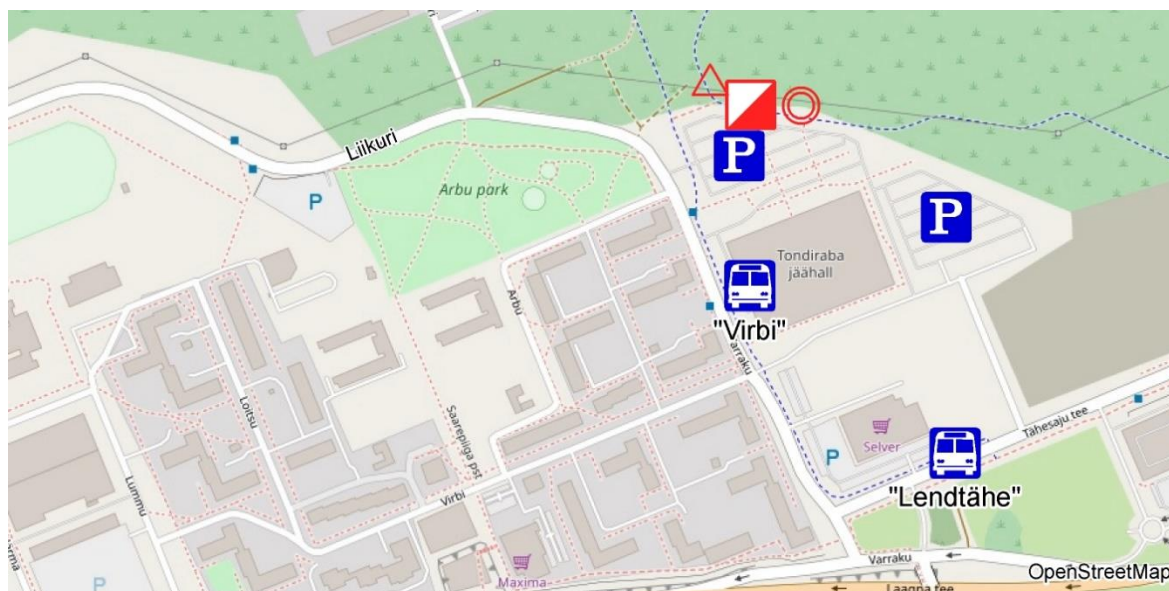
lisainformatsioon

AJAKAVA

- Start on avatud kell 17:00 – 19:30
- Finiš suletakse kell 20:00
- Registreerimine toimub kohapeal
- Osavõtutasud on vastavalt üldjuhendile.

ASUKOHT

Päevak toimub Tondiraba jäähalli parkas. Lähimad bussipeatused on „Virbi“ ja „Lendtähe“. Parkida saab suure mahutavusega tasulises parklas, kus parkimiskellaga saab teatud aja tasuta parkida.



RAJAD

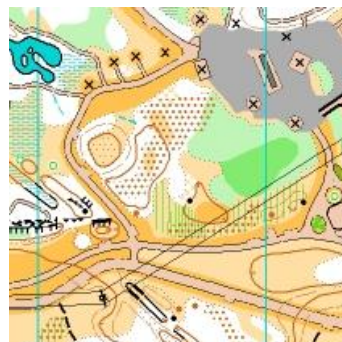
RADA	PIKKUS	KP-sid	NIMETUS	
PUNANE	4,0 km	21	PIKK	
ORANŽ	3,1 km	16	KESKMINE	
ROHELINE	2,0 km	12	LÜHIKE	
SININE	1,2 km	8	ALUSTAJAD	
SEIKLUS	3,1 km	16	SEIKLUS	
VALIK		kuni 33	VALIK	

Värvi nimetusega rajad PUNANE kuni SININE on suundorienteerumine, mis tähendab, et kontrollpunktid läbitakse kaardil näidatud järjekorras, alustades esimesest jne kuni finišini. SEIKLUS on seiklusrada, mis on tavaline enamjaolt reljeefikaardiga rada.





KAART

Möötkava 1:4000
Samakõrgusjoonte vahe 2,5 m
Kaardistatud 2022-2023. aastal
Kaardi autor D. Shved

Kaardinäidised:



Vastavalt sprindiorienteerumise reeglitele on mitmete objektide ületamine või läbimine keelatud. Kuigi need objektid võivad olla füüsiliselt läbitavad, peavad osalejad siiski liikumisel juhinduma kaardist. Ka kontrollpunkti märkimine läbi aia või heki on keelatud. Korraldajad paluvad ausa mängu järgimist kõikidelt osalejatelt. See aitab vältida probleeme maaomanikega ning tagab ausa spordirõõmu kõigile.

	201	Kõrge kalju		521.1	Ületamatu müür		707	Keeluala piir
	301	Veekogu		524	Kõrge/ületamatu aed		709	Keeluala
	304	Ületamatu jõgi/ kraav		526.1	Hoone		710	Keeluala
	309	Ületamatu soo		528.1	Hoov		711	Keelatud teelõik
	421	Ületamatu taimestik (hekid)		534	Kõrge/ületamatu torujuhe		714	Ajutine keeluala
	521	Kõrge kiviaed						

MAASTIK

Tondiraba park koos metsaga, mille servas on palju mänguväljakuid jm objekte. Katleri asum korrapäraselt paigutatud hoonetega ja haljasaladega. Loopealse lagendikud mikroreljeefi ja detailse taimestikuga. NB! Maastikul on mõnes piirkonnas uued jalg- ja rattarajad, mida ei ole kaardil.

OHUD

- Avatud liiklusega tänavad
- Mõnes kohas on maapind kivine
- Mõned järsakud

KORRALDAJAD

Projektijuht
Ajavõtt
Rajameister

Tomi-Andre Piirmets
Piibe Tammemäe
Lauri Malsroos

TOETAJAD & PARTNERID

