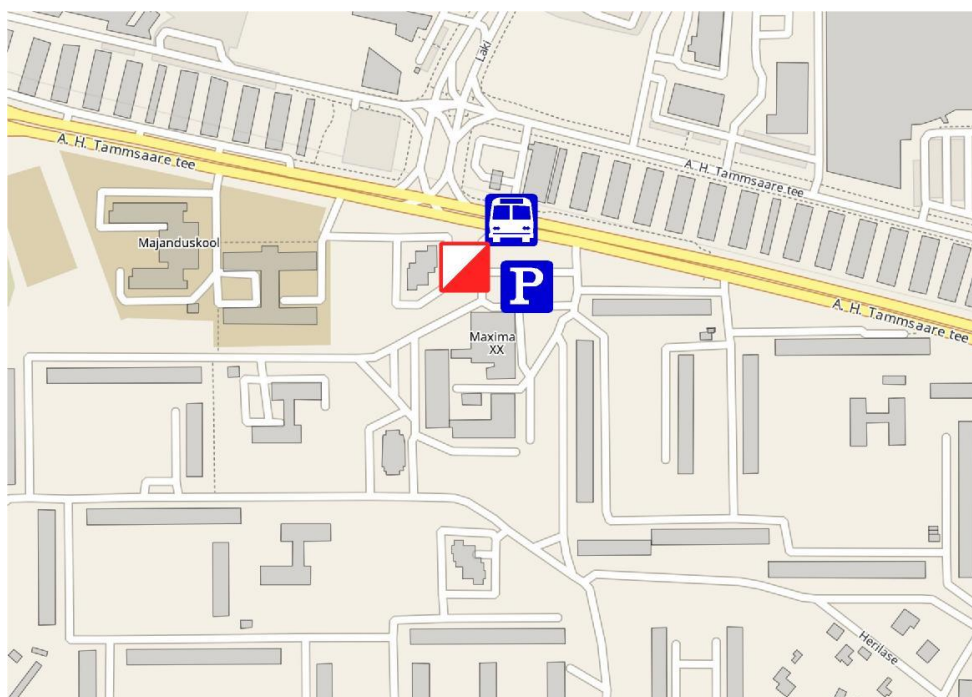


START JA FINIŠ, OSAVÕTUTASUD

- Start avatud kell 17:00 – 20:00. Finiš suletakse kell 20:30.
- Osavõtutasu 5 €, pensionärid ja üliõpilased 3 €, kooliõpilased tasuta.

ASUKOHT JA KOHALEJÕUDMINE

Stardikoht paikneb Tammsaare Maxima kaupluse parkla juures. Lähim bussipeatus on „Lakiotsa“, kus peatuvad bussid nr 12; 13 ja 61.



RAJAD

RADA	PIKKUS	KP-sid	
R1	5,6	27	pikk
R2	4,1	18	keskmine
R3	2,7	13	lühike
R4	1,1	7	alustajad
RS	3,0	13	seiklusrada
RV		kuni 26	valik

Seiklusrada on tavaline suundorienteerumisrada Maa-ameti kaldaerofotoga. Fotodega saab tutvuda: <http://www.maaamet.ee/fotoladu/>

















KAART

M. Karm	Mapest OÜ	A4	1:5000	h = 2,5 m	2015
---------	-----------	----	--------	-----------	------

MAASTIK

Peamiselt korrusmajade rajoon haljasaladega. Läänepool on männimets ja poollagedad. Idapool on plokk eramaju hoovidega.

Keelatud läbida või ületada

	201	Kõrge kalju		526.1	Hoone
	301	Veekogu		528.1	Hoov
	304	Ületamatu jõgi / kraav		534	Kõrge / ületamatu torujuhe
	309	Ületamatu soo		707	Keeluala piir
	421	Ületamatu taimestik (hekid)		709	Keeluala
	521	Kõrge kiviaed		710	Ohtlik ala
	521.1	Ületamatu müür		711	Keelatud teelõik
	524	Kõrge / ületamatu aed		714	Ajutine keeluala

OHUKOHAD

- Tänavatel liikumine ja nende ületamine

RAJAMEISTER

Marek Karm